

LOGIČNI IN FIZIČNI PODATKOVNI MODEL INFORMACIJSKE REŠITVE KATASTER

Ljubljana, 09.07.2019

KAZALO

1	LOGIČNI MODEL	7
1.1	LOGIČNI MODEL ENTITET.....	8
1.1.1	<i>Logični model entitet povezanih s parcelami</i>	9
1.1.1.1	Točka.....	10
1.1.1.2	Daljica.....	10
1.1.1.3	Parcela.....	10
1.1.1.4	Stavba Parcela.....	11
1.1.1.5	Območje bonitet.....	11
1.1.1.6	Območje stvarno pravne pravice.....	11
1.1.1.7	Katastrska občina.....	12
1.1.2	<i>Logični model entitet povezanih s stavbami</i>	13
1.1.2.1	Prostor.....	14
1.1.2.2	Stavba.....	14
1.1.2.3	Del stavbe.....	14
1.1.2.4	Etaža.....	15
1.1.2.5	Stanovanje (poslovni prostor).....	15
1.1.2.6	Atrij.....	15
1.1.2.7	Hišna številka.....	15
1.1.2.8	Upravljavec.....	16
1.1.2.9	Upravnik.....	16
1.1.3	<i>Logični model entitet podatkov RPE</i>	17
1.1.3.1	Register naslovov.....	18
1.1.3.2	Ulica.....	18
1.1.3.3	Naselje.....	18
1.1.3.4	Občina.....	18
1.1.3.5	Lokalna volilna enota.....	18
1.1.3.6	Lokalno volišče.....	18
1.1.3.7	Volilna enota DZ.....	19
1.1.3.8	Volilni okraj.....	19
1.1.3.9	Državnozborsko volišče.....	19
1.1.3.10	Krajevna skupnost.....	19
1.1.3.11	Vaška skupnost.....	19
1.1.3.12	Četrtna skupnost.....	19
1.1.3.13	Poštni okoliš.....	20
1.1.3.14	Šolski okoliš.....	20
1.1.3.15	Upravna enota.....	20
1.1.3.16	Statisticna regija.....	20
1.1.4	<i>Logični model entitet povezanih z lastniki v KATASTRU</i>	21
1.1.4.1	Imetniki lastništva.....	21
1.1.4.2	Pravice lastništva.....	22
1.1.4.3	Osebe.....	22
1.1.5	<i>Logični model entitet generiranih iz drugih evidenc</i>	23
1.1.5.1	Gradbena parcela.....	23
1.1.5.2	Skupna dejanska raba zemljišč.....	24
1.1.6	<i>Logični model entitet iz drugih evidenc</i>	25
1.1.6.1	Digitalni topografski model.....	25
1.1.6.2	Država.....	26
1.1.7	<i>Logični model upravni akti na nepremičninah</i>	27
1.1.7.1	Upravni akt.....	27
1.1.8	<i>Logični model za šifrante</i>	27
1.1.8.1	Seznam šifrantov.....	29
1.1.8.2	Šifrant 1.....	29
1.1.8.3	Šifrant 2.....	30
1.1.8.4	Šifrant 3.....	31
1.1.8.5	Podjetja.....	31
1.1.8.6	Parametri.....	31
2	FIZIČNI MODEL	33

2.1	NEP.....	33
2.1.1	ATRIJI.....	33
2.1.2	ATRIJI_H.....	33
2.1.3	ATRIJI_X_DALJICE.....	34
2.1.4	ATRIJI_X_DALJICE_H.....	34
2.1.5	DALJICE.....	34
2.1.6	DALJICE_H.....	35
2.1.7	DALJICE_TIPI.....	35
2.1.8	DALJICE_TIPI_H.....	35
2.1.9	DELI_STAVB.....	36
2.1.10	DELI_STAVB_H.....	36
2.1.11	DRZAVE.....	37
2.1.12	DRZAVE_H.....	37
2.1.13	DRZAVE_X_DALJICE.....	37
2.1.14	DRZAVE_X_DALJICE_H.....	38
2.1.15	ETAZE.....	38
2.1.16	ETAZE_H.....	38
2.1.17	ETAZE_X_DELI_STAVB.....	39
2.1.18	ETAZE_X_DELI_STAVB_H.....	39
2.1.19	GRADBENE_PARCELE.....	39
2.1.20	GRADBENE_PARCELE_H.....	40
2.1.21	GRADBENE_PARCELE_X_DALJICE.....	40
2.1.22	GRADBENE_PARCELE_X_DALJICE_H.....	41
2.1.23	GRAD_PARC_X_OBM_SP_PRAVIC.....	41
2.1.24	GRAD_PARC_X_OBM_SP_PRAVIC_H.....	41
2.1.25	GRAD_PARC_X_PARCELE.....	41
2.1.26	GRAD_PARC_X_PARCELE_H.....	42
2.1.27	HISNE_STEVILKE.....	42
2.1.28	HISNE_STEVILKE_H.....	42
2.1.29	IMETNIKI_LASTNISTVA.....	43
2.1.30	IMETNIKI_LASTNISTVA_H.....	43
2.1.31	KATASTRSKE_OBCINE.....	44
2.1.32	KATASTRSKE_OBCINE_H.....	44
2.1.33	OBMOCJA_SP_PRAVIC.....	44
2.1.34	OBMOCJA_SP_PRAVIC_H.....	45
2.1.35	OBMOCJA_SP_PRAVIC_X_DALJICE.....	45
2.1.36	OBMOCJA_SP_PRAVIC_X_DALJICE_H.....	45
2.1.37	OBMOCJA_SP_PRAVIC_X_STAVBE.....	46
2.1.38	OBMOCJA_SP_PRAVIC_X_STAVBE_H.....	46
2.1.39	OSEBE.....	46
2.1.40	OSEBE_H.....	47
2.1.41	PARCELE.....	47
2.1.42	PARCELE_H.....	48
2.1.43	PARCELE_X_DALJICE.....	48
2.1.44	PARCELE_X_DALJICE_H.....	49
2.1.45	PLOMBE.....	49
2.1.46	PODJETJA.....	49
2.1.47	PODJETJA_H.....	50
2.1.48	PRAVICE_LASTNISTVA.....	50
2.1.49	PRAVICE_LASTNISTVA_H.....	50
2.1.50	PROSTORI.....	51
2.1.51	PROSTORI_H.....	51
2.1.52	REZERVACIJE.....	51
2.1.53	RPE_CETRTNE_SKUPNOSTI.....	52
2.1.54	RPE_CETRTNE_SKUPNOSTI_H.....	52
2.1.55	RPE_DZ_VOLISCA.....	53
2.1.56	RPE_DZ_VOLISCA_H.....	53
2.1.57	RPE_KRAJEVNE_SKUPNOSTI.....	53
2.1.58	RPE_KRAJEVNE_SKUPNOSTI_H.....	54
2.1.59	RPE_LOKALNA_VOLISCA.....	54

2.1.60	RPE_LOKALNA_VOLISCA_H	54
2.1.61	RPE_LOKALNE_VOLILNE_ENOTE	55
2.1.62	RPE_LOKALNE_VOLILNE_ENOTE_H	55
2.1.63	RPE_NASELJA.....	56
2.1.64	RPE_NASELJA_H.....	56
2.1.65	RPE_OBCINE	57
2.1.66	RPE_OBCINE_H	57
2.1.67	RPE_OBCINE_X_DALJICE	57
2.1.68	RPE_OBCINE_X_DALJICE_H	58
2.1.69	RPE_POSTNI_OKOLISI.....	58
2.1.70	RPE_POSTNI_OKOLISI_H.....	58
2.1.71	RPE_SOLSKI_OKOLISI	59
2.1.72	RPE_SOLSKI_OKOLISI_H	59
2.1.73	RPE_STATISTICNE_REGIJE.....	59
2.1.74	RPE_STATISTICNE_REGIJE_H.....	60
2.1.75	RPE_ULICE.....	60
2.1.76	RPE_ULICE_H.....	60
2.1.77	RPE_UPRAVNE_ENOTE	61
2.1.78	RPE_UPRAVNE_ENOTE_H.....	61
2.1.79	RPE_VASKE_SKUPNOSTI.....	62
2.1.80	RPE_VASKE_SKUPNOSTI_H.....	62
2.1.81	RPE_VOLILNE_ENOTE_DZ.....	62
2.1.82	RPE_VOLILNE_ENOTE_DZ_H.....	63
2.1.83	RPE_VOLILNI_OKRAJI.....	63
2.1.84	RPE_VOLILNI_OKRAJI_H.....	63
2.1.85	STANOVANJA.....	65
2.1.86	STANOVANJA_H.....	65
2.1.87	STAVBE.....	65
2.1.88	STAVBE_H.....	66
2.1.89	STAVBE_PARCELE.....	66
2.1.90	STAVBE_PARCELE_H.....	67
2.1.91	STAVBE_PARCELE_X_DALJICE.....	68
2.1.92	STAVBE_PARCELE_X_DALJICE_H.....	68
2.1.93	TOCKE.....	68
2.1.94	TOCKE_H.....	69
2.1.95	TOCKE_TIPI.....	70
2.1.96	TOCKE_TIPI_H.....	70
2.1.97	UPRAVLJAVCI	70
2.1.98	UPRAVLJAVCI_H.....	71
2.1.99	UPRAVLJAVCI_X_DELI_STAVB.....	71
2.1.100	UPRAVLJAVCI_X_DELI_STAVB_H.....	71
2.1.101	UPRAVLJAVCI_X_PARCELE.....	72
2.1.102	UPRAVLJAVCI_X_PARCELE_H.....	72
2.1.103	UPRAVNIKI	72
2.1.104	UPRAVNIKI_H	73
2.1.105	UPRAVNI_AKTI.....	73
2.1.106	UPRAVNI_AKTI_H.....	73
2.1.107	UPRAVNI_AKTI_X_GRAD_PARCELE.....	73
2.1.108	UPRAVNI_AKTI_X_GRAD_PARCELE_H.....	74
2.1.109	UPRAVNI_AKTI_X_PARCELE.....	74
2.1.110	UPRAVNI_AKTI_X_PARCELE_H.....	74
2.1.111	UPRAVNI_AKTI_X_STAVBE.....	75
2.1.112	UPRAVNI_AKTI_X_STAVBE_H.....	75
2.2	NEP_OSTALO.....	76
2.2.1	ANALIZE.....	76
2.2.2	ANALIZE_IT.....	76
2.2.3	ANALIZE_IT_OBMOCJE.....	77
2.2.4	ANALIZE_IT_PODATKI.....	77
2.2.5	API_PRESEKI_DEBUGLOG.....	77
2.2.6	API_PRESEKI_DNEVNIK.....	78

2.2.7	API_PRESEKI_PARAMETRI	78
2.2.8	BONITETE	79
2.2.9	BONITETE_H	79
2.2.10	DEJANSKE_RABE	79
2.2.11	DEJANSKE_RABE_H	80
2.2.12	DEJANSKE_RABE_IN	80
2.2.13	DEJANSKE_RABE_IN_H	80
2.2.14	DEJANSKE_RABE_KG	81
2.2.15	DEJANSKE_RABE_KG_H	81
2.2.16	DEJANSKE_RABE_PO	81
2.2.17	DEJANSKE_RABE_PO_H	82
2.2.18	DEJANSKE_RABE_VZ	82
2.2.19	DEJANSKE_RABE_VZ_H	83
2.2.20	GEOLOSKE_KARTE	83
2.2.21	GOZDNI_REZERVAT	83
2.2.22	GOZDNI_REZERVAT_H	84
2.2.23	KARTE_GEOLOSKIH_MEJ	84
2.2.24	KARTE_TALNIH_STEVIL	84
2.2.25	NAMENSKE_RABE	85
2.2.26	NAMENSKE_RABE_H	85
2.2.27	PARCELE_BONITETE	85
2.2.28	PARCELE_BONITETE_H	86
2.2.29	PARCELE_KAT_DOHODKI	86
2.2.30	PARCELE_KAT_DOHODKI_H	86
2.2.31	PARCELE_X_DEJANSKE_RABE	86
2.2.32	PARCELE_X_DEJANSKE_RABE_H	87
2.2.33	PARCELE_X_DEJANSKE_RABE_PRESEK	87
2.2.34	PARCELE_X_GOZDNI_REZERVATI	87
2.2.35	PARCELE_X_GOZDNI_REZERVATI_H	88
2.2.36	PARCELE_X_NAMENSKE_RABE	88
2.2.37	PARCELE_X_NAMENSKE_RABE_H	88
2.2.38	PARCELE_X_POSEBNI_REZIMI	89
2.2.39	PARCELE_X_RK_OZ	89
2.2.40	PARCELE_X_RK_OZ_H	89
2.2.41	PARCELE_X_VAROVALNI_GOZDOVI	90
2.2.42	PARCELE_X_VAROVALNI_GOZDOVI_H	90
2.2.43	PARCELE_X_VODOVAR_OBM	90
2.2.44	PARCELE_X_VODOVAR_OBM_H	90
2.2.45	PARCELE_X_ZAPRTI_GOZDOVI	91
2.2.46	PARCELE_X_ZAPRTI_GOZDOVI_H	91
2.2.47	PEDOLOSKE_KARTE	91
2.2.48	PEDOLOSKI_PROFILI	92
2.2.49	POSEBNI_REZIMI	92
2.2.50	POSEBNI_REZIMI_H	92
2.2.51	PRIPADAJOCA_ZEMLJISCA	93
2.2.52	RAST_KOEF_IN_ODPRT_ZEMLJ	93
2.2.53	RAST_KOEF_IN_ODPRT_ZEMLJ_H	93
2.2.54	VAROVALNI_GOZDOVI	94
2.2.55	VAROVALNI_GOZDOVI_H	94
2.2.56	VODOVARSTVENA_OBMOCJA	94
2.2.57	VODOVARSTVENA_OBMOCJA_H	95
2.2.58	ZAPRTI_GOZDOVI	95
2.2.59	ZAPRTI_GOZDOVI_H	95
2.3	NEP_OPOZ	97
2.3.1	OPOZORILNI_SLOJ	97
2.3.2	PARCELE_BREZ_GRAFIKE	97
2.4	SIF	98
2.4.1	DATUMI_H	98
2.4.2	FAZE_POSTOPKOV	98
2.4.3	GEO_DATUMI_EN	98

2.4.4	KONTROLE	99
2.4.5	METADATA_SIFRANTI.....	99
2.4.6	METODE_DOLOCITVE_POLOZAJA	99
2.4.7	METODE_DOLOCITVE_POVRSINE	100
2.4.8	METODE_DOLOCITVE_VISINE.....	100
2.4.9	MODELI_TR.....	100
2.4.10	NACINI_OZNACITVE_TOCK	101
2.4.11	NAMENI_IZVOZOV.....	101
2.4.12	NATANCNOSTI_DOLOCITVE_POLOZAJA.....	102
2.4.13	NATANCNOSTI_DOLOCITVE_VISINE.....	102
2.4.14	NOSILNE_KONSTRUKCIJE	102
2.4.15	STATUSI_OPOZORILNEGA_SLOJA	103
2.4.16	STATUSI_POSTOPKOV	103
2.4.17	STATUSI_STAVBE_PARCELE	104
2.4.18	STATUSI_UPRAVLJAVCEV.....	104
2.4.19	STATUSI_UPRAVNIKOV	104
2.4.20	TIPI_DALJIC	105
2.4.21	TIPI_KONTROL.....	105
2.4.22	TIPI_LASTNIKOV.....	105
2.4.23	TIPI_NEPREMICNIN	106
2.4.24	TIPI_STAVB	106
2.4.25	TIPI_TOCK	106
2.4.26	UPRAVNI_STATUSI	107
2.4.27	VIRI_DEJANSKIH_RAB	107
2.4.28	VIRI_NAMENSKIH_RAB.....	108
2.4.29	VIRI_OPOZORILNEGA_SLOJA.....	108
2.4.30	VIRI_POSEBNIH_REZIMOV	108
2.4.31	VRSTE_DEJANSKE_RABE.....	109
2.4.32	VRSTE_DEJANSKIH_RAB_DEL_ST.....	109
2.4.33	VRSTE_GRADBENIH_PARCEL.....	110
2.4.34	VRSTE_NAMENSKE_RABE	110
2.4.35	VRSTE_OMEJITEV.....	110
2.4.36	VRSTE_PLOMB	111
2.4.37	VRSTE_POSEBNIH_REZIMOV	111
2.4.38	VRSTE_POSTOPKOV.....	112
2.4.39	VRSTE_PROSTOROV.....	112
2.4.40	VRSTE_STAVBA_PARCELA.....	112
2.4.41	VRSTE_STVARNO_PRAVNIH_PRAVIC	113
2.4.42	VRSTE_UPRAVLJAVCEV	113
2.4.43	VR_POST_X_KONTROLE.....	114

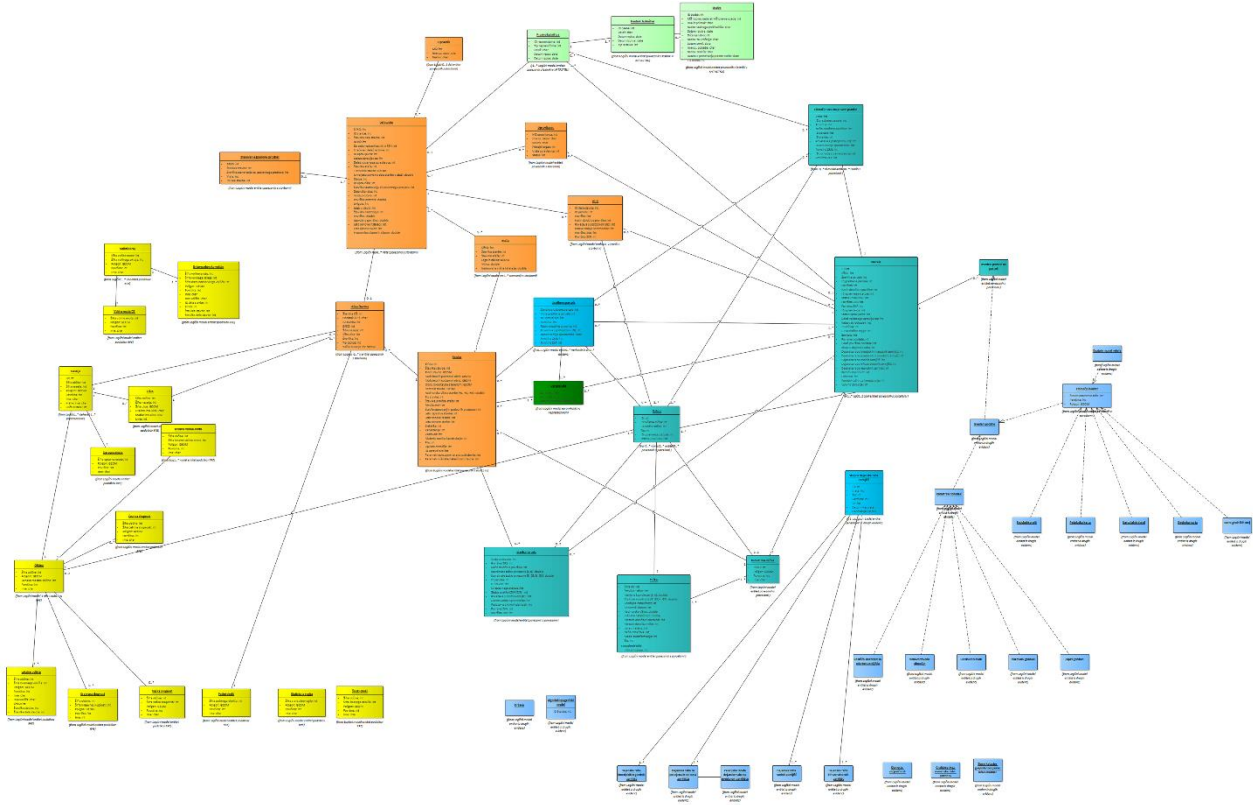
1 Logični model

V nadaljevanju je predstavljen logični model IS Kataster pri čemer je podrobneje razdelan ožji del podatkovne zbirke Katastra s predstavljenimi povezavami med entitetami. Poleg navedenih entitet v logičnem modelu, bo končni model vseboval tudi naslednje vsebine oz. sklope podatkov:

- NEP_POS: postopkovne tabele (vsebujejo naslednje sklope podatkov/tabel: Postopek, Aktivnosti postopka, Kontrole, Uvozi/Izvozi, Izvajalci)
- SIF: šifrante (enotna shema šifrantov)
- NEP: tabele historiata (ki je kopija podatkovnega modela za veljavno stanje podatkov z dodatnimi atributi za vodenje historiata)
- NEP: tabele plomb in blokad (tabele namenjene plombiranim in blokiranim objektom)
- NEP: rezervacije (tabele namenjene rezervacijam objektom)
- NEP: tabele za potrebe komasacij (tabele, ki bodo omogočale »viseč vpis« objektov)
- NEP_AUDIT: audit tabele (tabele za vodenje namenjene izključno beleženju aktivnosti nad podatki)
- NEP_OPOZ: opozorilni sistem (v opozorilnem sistemu bodo potrebne tabele za spremljanje sprememb v prostoru za potrebe evidentiranja stavb, parcele brez grafike)
- GEOSRV: Proxy shema za SDI infrastruktura in katalog OGC storitev
- ARHIV: Arhiv izvedenih stanj in elaboratov vključeno z vso obstoječo zgodovino in povezavo na skenirani del arhiva.
- NEP_ADMIN: Administracijska shema v kateri so hranjene različne konfiguracije (konfiguracije za aplikacijo Kataster in SDI infrastrukturoobjektni katalog, območja večjezičnosti).
- NEP_OSTALO: ostali podatki, podatki vezani na preseke
- NEP_APP: Proxy shema preko katere dostopa aplikacija Kataster do podatkovnih virov NEP, ipd.
- RASTRI: Rastrski podatki naročnika (DOF, ...)

1.1 Logični model entitet

Shema logičnega modela entitet objektov in povezave med njimi v podatkovni bazi KATASTRA.

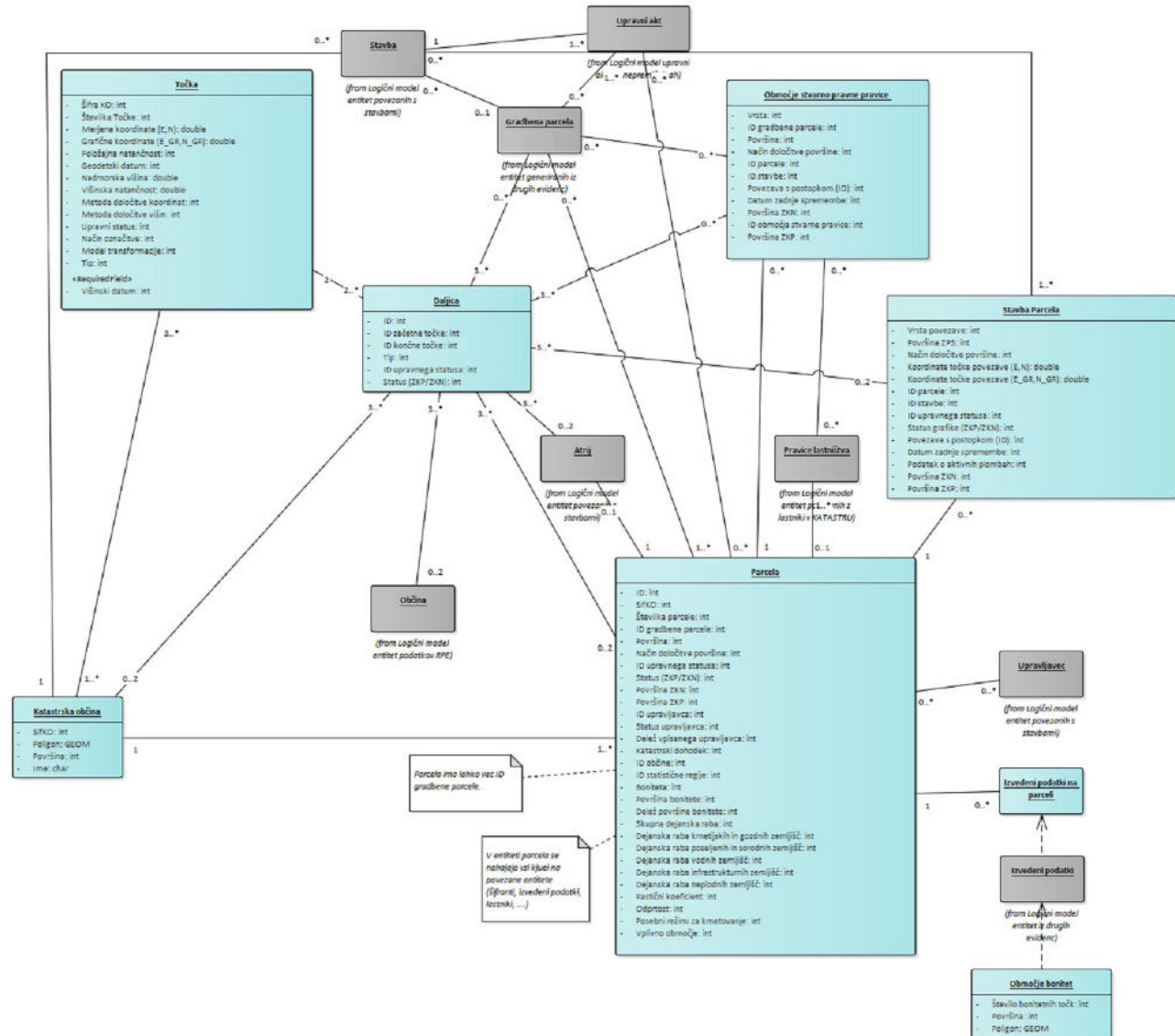


Logični model entitet

Opozorilo: Imena shem in tabel bomo dokončno uskladili po izdelavi in uskladitvi fizičnega modela.

1.1.1 Logični model entitet povezanih s parcelami

V naslednjem diagramu je prikazan logični model podatkov povezanih s parcelami (danes je to predvsem vsebina zemljiškega katastra) in povezave na ostale podatkovne tabele KATASTRA.



Logični model entitet povezanih s parcelami

1.1.1.1 Točka

Točka je prostorski podatek, ki se navzgor povezuje s daljicami.

Polje	Opis	NotNull	PK
Šifra KO	Številka katastrske občine.		
Številka Točke	Številka točke znotraj KO.		
Merjene koordinate (E,N)	Merjene koordinate v D96/TM.		
Grafične koordinate (E_GR,N_GR)	Grafične koordinate v D96/TM.		
Položajna natančnost	Parametri položajne natančnosti točke.		
Geodetski datum	Geodetski datum ravninskih koordinat D96/TM.		
Nadmorska višina	Nadmorska višina točke.		
Višinska natančnost	Parametri višinske natančnosti točk.		
Višinski datum	Višinski datum.		
Metoda določitve koordinat	Metoda določitve položajnih koordinat.		
Metoda določitve višin	Metoda določitve višin.		
Upravni status	Upravni status točke.		
Način označitve	Način označitve točke v naravi.		
Model transformacije	Povezuje se na šifrant. Model transformacije.		
Tip	Povezuje se na šifrant. Tip točke. Povezuje se na šifrant (točka na državni meji/točka na občinski meji/ ostale točke).		

1.1.1.2 Daljica

Polje	Opis	NotNull	PK
ID			
ID začetne točke			
ID končne točke			
Tip			
ID upravnega statusa			
Status (ZKP/ZKN)			

1.1.1.3 Parcela

Polje	Opis	NotNull	PK
ID			
SifKO			
Številka parcele			
ID gradbene parcele			
Površina			
Način določitve površine			
ID upravnega statusa			
Status (ZKP/ZKN)			
Površina ZKN			
Površina ZKP			
ID upravljavca			
Status upravljavca			
Delež vpisanega upravljavca			
Katastrski dohodek			
ID občine			
ID statistične regije			
Boniteta			
Površina bonitete			
Delež površine bonitete			

Skupna dejanska raba
 Dejanska raba kmetijskih in
 gozdnih zemljišč
 Dejanska raba poseljenih in
 sorodnih zemljišč
 Dejanska raba vodnih zemljišč
 Dejanska raba infrastrukturnih
 zemljišč
 Dejanska raba neplodnih
 zemljišč
 Rastični koeficient
 Odprtost
 Posebni režimi za kmetovanje
 Vplivno območje

1.1.1.4 Stavba Parcela

Polje	Opis	NotNull	PK
	Vrsta povezave		
	Površina ZPS		
	Način določitve površine		
	Koordinate točke povezave (E,N)		
	Koordinate točke povezave (E_GR,N_GR)		
	ID parcele		
	ID stavbe		
	ID upravnega statusa		
	Status grafike (ZKP/ZKN)		
	Povezava s postopkom (ID)		
	Datum zadnje spremembe		
	Podatek o aktivnih plombah		
	Površina ZKN		
	Površina ZKP		

1.1.1.5 Območje bonitet

Polje	Opis	NotNull	PK
	Število bonitetnih točk		
	Površina		
	Poligon		

1.1.1.6 Območje stvarno pravne pravice

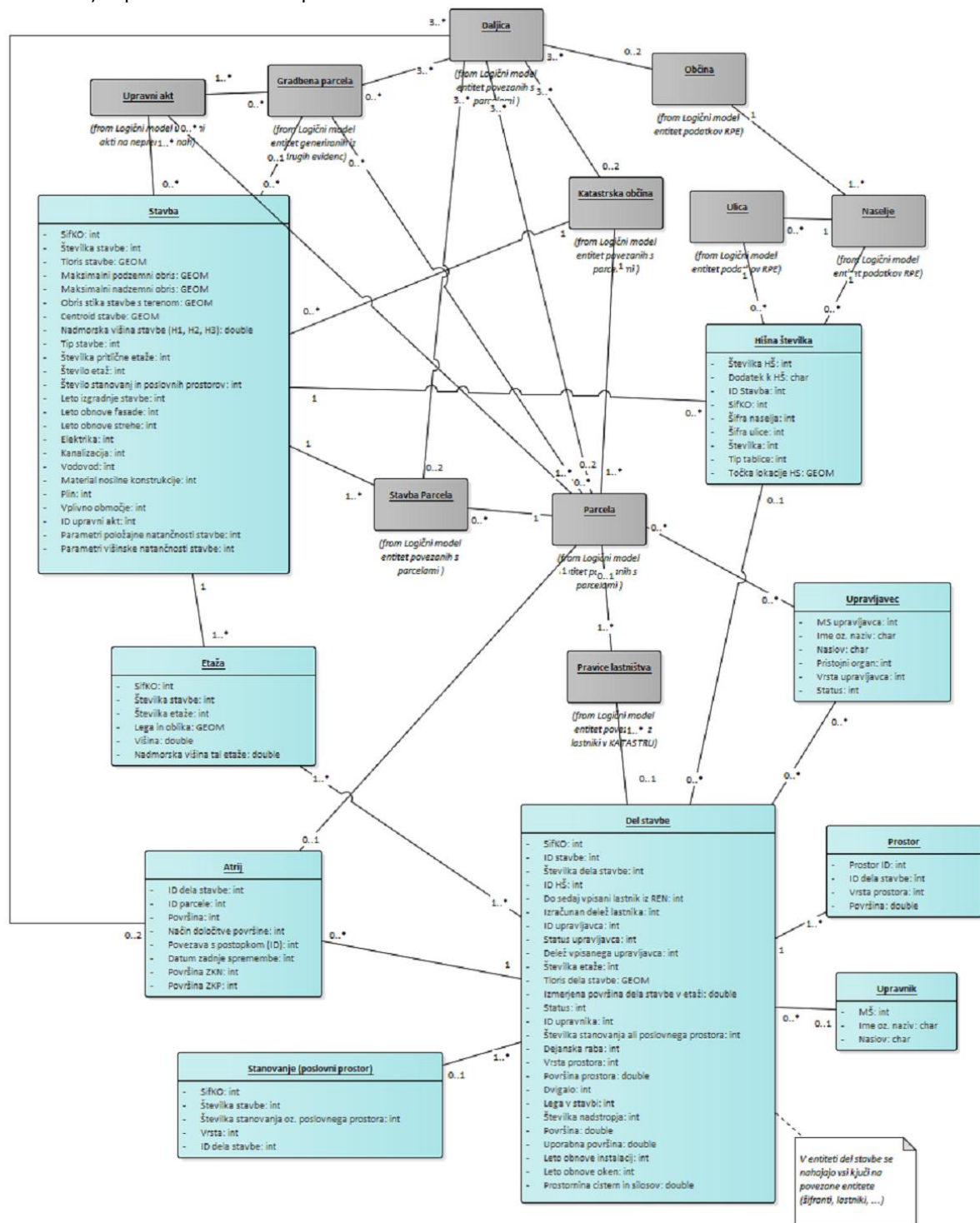
Polje	Opis	NotNull	PK
	Vrsta		
	ID gradbene parcele		
	Površina		
	Način določitve površine		
	ID parcele		
	ID stavbe		
	Povezava s postopkom (ID)		
	Datum zadnje spremembe		
	Površina ZKN		
	ID območja stvarne pravice		
	Površina ZKP		

1.1.1.7 Katastrska občina

Polje	Opis	NotNull	PK
SifKO			
Poligon			
Površina			
Ime			

1.1.2 Logični model entitet povezanih s stavbami

V naslednjem diagramu je prikazan logični model podatkov povezanih s stavbami (danes je to predvsem vsebina katastra stavb) in povezave na ostale podatkovne tabele KATASTRA.



Logični model entitet povezanih s stavbami

1.1.2.1 Prostor

Polje	Opis	NotNull	PK
	Prostor ID		
	ID dela stavbe		
	Vrsta prostora		
	Površina		

1.1.2.2 Stavba

Polje	Opis	NotNull	PK
	SifKO		
	Številka stavbe		
	Tloris stavbe		
	Maksimalni podzemni obris		
	Maksimalni nadzemni obris		
	Obris stika stavbe s terenom		
	Centroid stavbe		
	Nadmorska višina stavbe (H1, H2, H3)		
	Tip stavbe		
	Številka pritlične etaže		
	Število etaž		
	Število stanovanj in poslovnih prostorov		
	Leto izgradnje stavbe		
	Leto obnove fasade		
	Leto obnove strehe		
	Elektrika		
	Kanalizacija		
	Vodovod		
	Material nosilne konstrukcije		
	Plin		
	Vplivno območje		
	ID upravni akt		
	Parametri položajne natančnosti stavbe		
	Parametri višinske natančnosti stavbe		

1.1.2.3 Del stavbe

Polje	Opis	NotNull	PK
	SifKO		
	ID stavbe		
	Številka dela stavbe		
	ID HŠ		
	Do sedaj vpisani lastnik iz REN		
	Izračunan delež lastnika		
	ID upravljavca		
	Status upravljavca		
	Delež vpisanega upravljavca		
	Številka etaže		
	Tloris dela stavbe		
	Izmerjena površina dela stavbe v etaži		
	Status		

ID upravnika
Številka stanovanja ali
poslovnega prostora
Dejanska raba
Vrsta prostora
Površina prostora
Dvigalo
Lega v stavbi
Številka nadstropja
Površina
Uporabna površina
Leto obnove instalacij
Leto obnove oken
Prostornina cistern in silosov

1.1.2.4 Etaža

Polje	Opis	NotNull	PK
SifKO			
Številka stavbe			
Številka etaže			
Lega in oblika			
Višina			
Nadmorska višina tal etaže			

1.1.2.5 Stanovanje (poslovni prostor)

Polje	Opis	NotNull	PK
SifKO			
Številka stavbe			
Številka stanovanja oz. poslovnega prostora			
Vrsta			
ID dela stavbe			

1.1.2.6 Atrij

Polje	Opis	NotNull	PK
ID dela stavbe			
ID parcele			
Površina			
Način določitve površine			
Povezava s postopkom (ID)			
Datum zadnje spremembe			
Površina ZKN			
Površina ZKP			

1.1.2.7 Hišna številka

Polje	Opis	NotNull	PK
Številka HŠ			
Dodatek k HŠ			
ID Stavba			
SifKO			
Šifra naselja			
Šifra ulice			
Številka			

Tip tablice

Točka lokacije HS

1.1.2.8 Upravljavec

Polje	Opis	NotNull	PK
MS upravljavca			
Ime oz. naziv			
Naslov			
Pristojni organ			
Vrsta upravljavca			
Status			

1.1.2.9 Upravnik

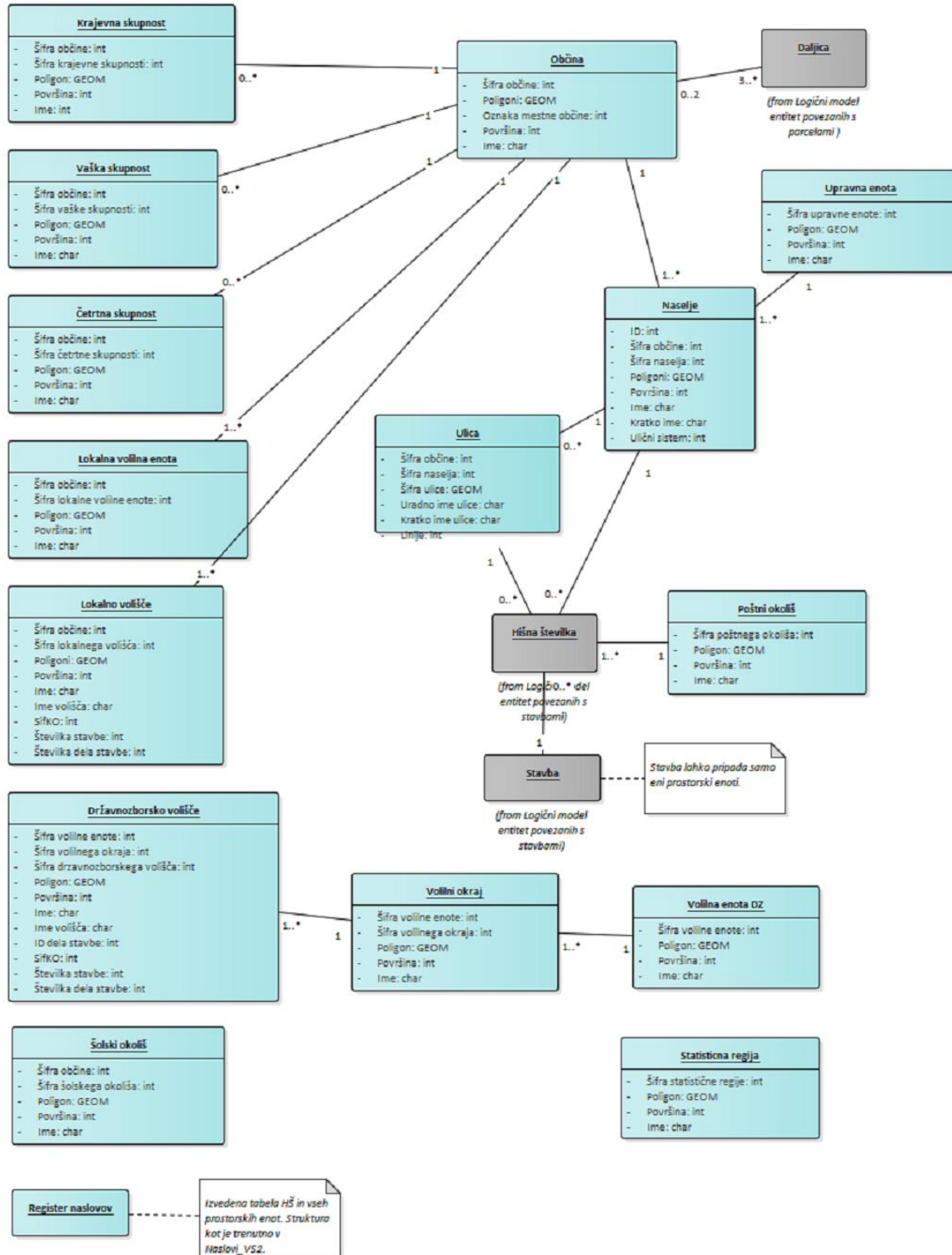
Polje	Opis	NotNull	PK
MŠ			
Ime oz. naziv			
Naslov			

1.1.3 Logični model entitet podatkov RPE

V naslednjem diagramu je prikazan logični model podatkov registra prostorskih enot in povezave na ostale podatkovne tabele KATASTRA.

Tabele Krajevna skupnost, Vaška skupnost, Četrtna skupnost, Lokalna volilna enota, Lokalno volišče, Državnozbornsko volišče, Šolski okoliš, Poštni okoliš se s Hišnimi številkami identificirajo preko prostorskega preseka.

Vsi identifikatorji prostorskih enot se vodijo na entiteti *Hišna številka* in na ta način omogočajo prikaz maksimalnega nabora podatkov na hišni številki.



Logični model entitet podatkov RPE

1.1.3.1 Register naslovov

Določa se na podlagi grafičnih presekov.

1.1.3.2 Ulica

Polje	Opis	NotNull	PK
	Šifra občine		
	Šifra naselja		
	Šifra ulice		
	Uradno ime ulice		
	Kratko ime ulice		
	Linije		

1.1.3.3 Naselje

Polje	Opis	NotNull	PK
	ID		
	Šifra občine		
	Šifra naselja		
	Poligoni		
	Površina		
	Ime		
	Kratko ime		
	Ulični sistem		

1.1.3.4 Občina

Polje	Opis	NotNull	PK
	Šifra občine		
	Poligoni		
	Oznaka mestne občine		
	Površina		
	Ime		

1.1.3.5 Lokalna volilna enota

Polje	Opis	NotNull	PK
	Šifra občine		
	Šifra lokalne volilne enote		
	Poligon		
	Površina		
	Ime		

1.1.3.6 Lokalno volišče

Polje	Opis	NotNull	PK
	Šifra občine		
	Šifra lokalnega volišča		
	Poligoni		
	Površina		
	Ime		
	Ime volišča		
	SifKO		
	Številka stavbe		
	Številka dela stavbe		

1.1.3.7 Volilna enota DZ

Polje	Opis	NotNull	PK
	Šifra volilne enote		
	Poligon		
	Površina		
	Ime		

1.1.3.8 Volilni okraj

Polje	Opis	NotNull	PK
	Šifra volilne enote		
	Šifra volilnega okraja		
	Poligon		
	Površina		
	Ime		

1.1.3.9 Državnozbornsko volišče

Polje	Opis	NotNull	PK
	Šifra volilne enote		
	Šifra volilnega okraja		
	Šifra državnozbornskega volišča		
	Poligon		
	Površina		
	Ime		
	Ime volišča		
	ID dela stavbe		
	SifKO		
	Številka stavbe		
	Številka dela stavbe		

1.1.3.10 Krajevna skupnost

Polje	Opis	NotNull	PK
	Šifra občine		
	Šifra krajevne skupnosti		
	Poligon		
	Površina		
	Ime		

1.1.3.11 Vaška skupnost

Polje	Opis	NotNull	PK
	Šifra občine		
	Šifra vaške skupnosti		
	Poligon		
	Površina		
	Ime		

1.1.3.12 Četrtna skupnost

Polje	Opis	NotNull	PK
	Šifra občine		
	Šifra četrtne skupnosti		
	Poligon		

Površina

Ime

1.1.3.13 Poštni okoliš

Polje	Opis	NotNull	PK
	Šifra poštnega okoliša		
	Poligon		
	Površina		
	Ime		

1.1.3.14 Šolski okoliš

Polje	Opis	NotNull	PK
	Šifra občine		
	Šifra šolskega okoliša		
	Poligon		
	Površina		
	Ime		

1.1.3.15 Upravna enota

Polje	Opis	NotNull	PK
	Šifra upravne enote		
	Poligon		
	Površina		
	Ime		

1.1.3.16 Statisticna regija

Polje	Opis	NotNull	PK
	Šifra statistične regije		
	Poligon		
	Površina		
	Ime		

1.1.4 Logični model entitet povezanih z lastniki v KATASTRU

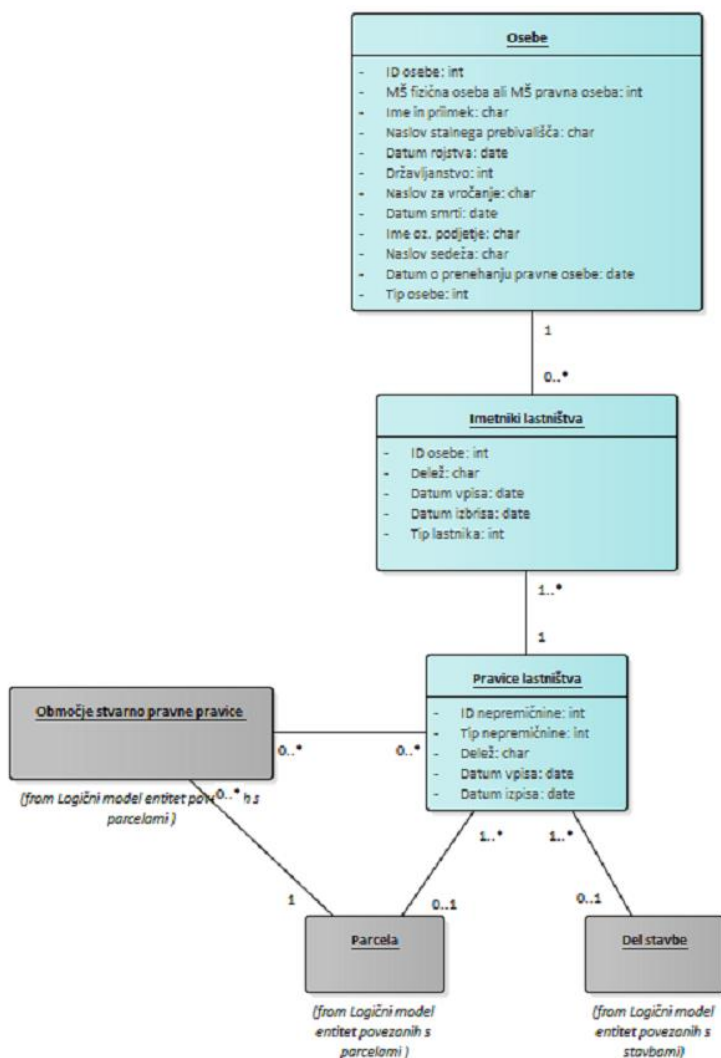
V naslednjem diagramu je prikazan logični model entitet povezanih z lastniki v KATASTRU in povezave na ostale podatkovne tabele KATASTRA.

Primarni vir za vodenje lastništva na nepremičninah je zemljiška knjiga. V KATASTRU se vodijo naslednji tipi lastnikov:

- ZKNJ lastnik
- lastnik v katastru nepremičnin
- lastnik REN
- ZKNJ pridobitelj

V tabeli Osebe so vse fizične in pravne osebe, ki nastopajo kot lastniki nepremičnin, so bili v preteklosti lastniki nepremičnin ali pa nastopajo v postopku spreminjanja podatkov o lastnikih.

Podatkovni model omogoča tako prevzemanje lastništva iz zemljiške knjige (npr. primer lastnik nepremičnine je druga nepremičnina) kot tudi vodenje drugih tipov lastništva v katastru nepremičnin. Prav tako je omogočeno hranjenje podatkov o deležih, ki se vodijo v zemljiški knjigi (delež na entiteti *Pravice lastništva*) kot tudi preračunani deleži na 100% (primer, da v zemljiški knjigi lastništvo ni 100%; delež na entiteti *Imetniki lastništva*).



Logični model entitet povezanih z lastniki v KATASTRU

1.1.4.1 Imetniki lastništva

Polje	Opis	NotNull	PK
ID osebe			
Delež			
Datum vpisa			
Datum izbrisa			
Tip lastnika			

1.1.4.2 Prave lastništva

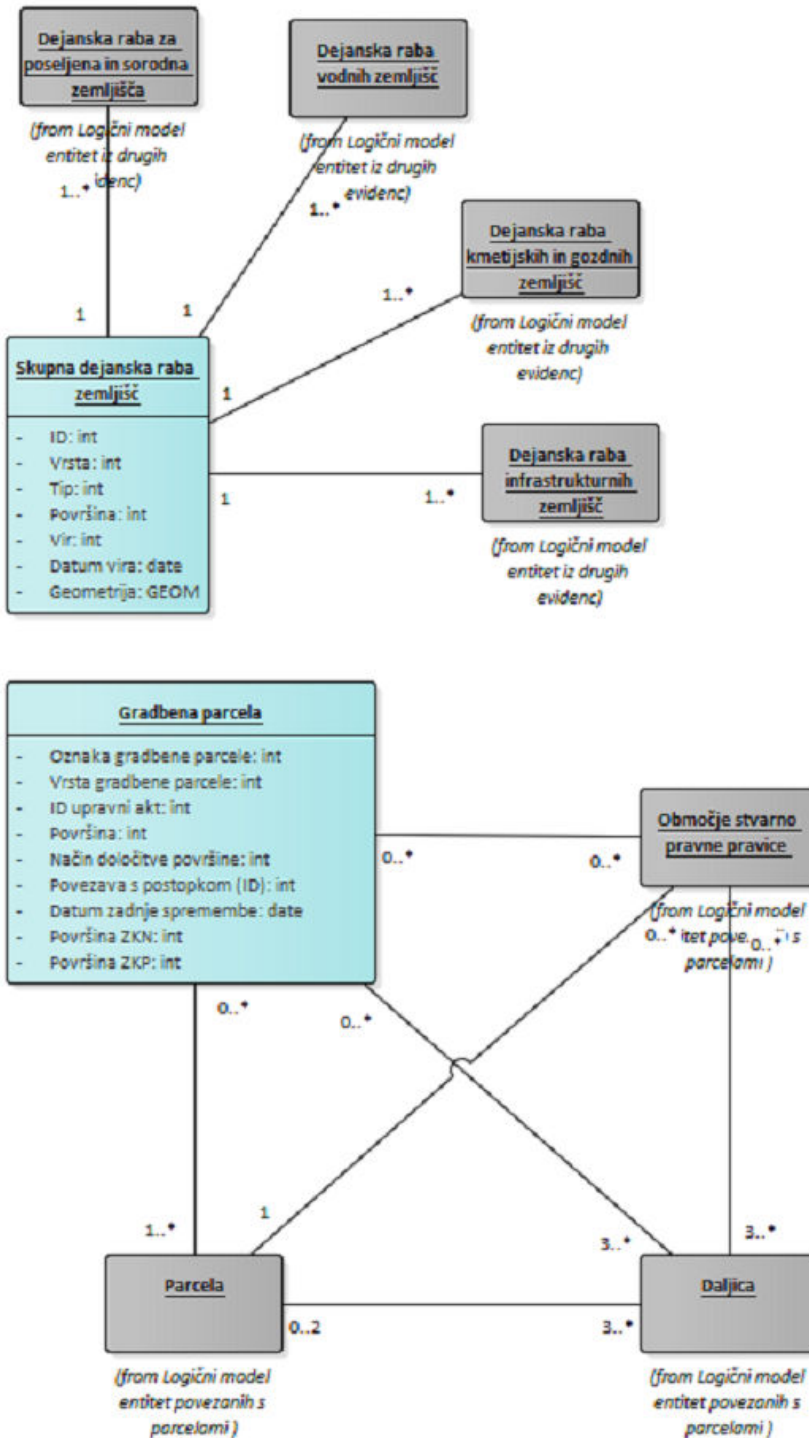
Polje	Opis	NotNull	PK
ID nepremičnine			
Tip nepremičnine			
Delež			
Datum vpisa			
Datum izpisa			

1.1.4.3 Osebe

Polje	Opis	NotNull	PK
ID osebe			
MŠ fizična oseba ali MŠ pravna oseba			
Ime in priimek			
Naslov stalnega prebivališča			
Datum rojstva			
Državljanstvo			
Naslov za vročanje			
Datum smrti			
Ime oz. podjetje			
Naslov sedeža			
Datum o prenehanju pravne osebe			
Tip osebe	Šifrant 0, 1-državno, 2-obcinsko, ...		

1.1.5 Logični model entitet generiranih iz drugih evidenc

V naslednjem diagramu je prikazan logični model entitet generiranih iz drugih evidenc in povezave na ostale podatkovne tabele KATASTRA.



Logični model entitet generiranih iz drugih evidenc

1.1.5.1 Gradbena parcela

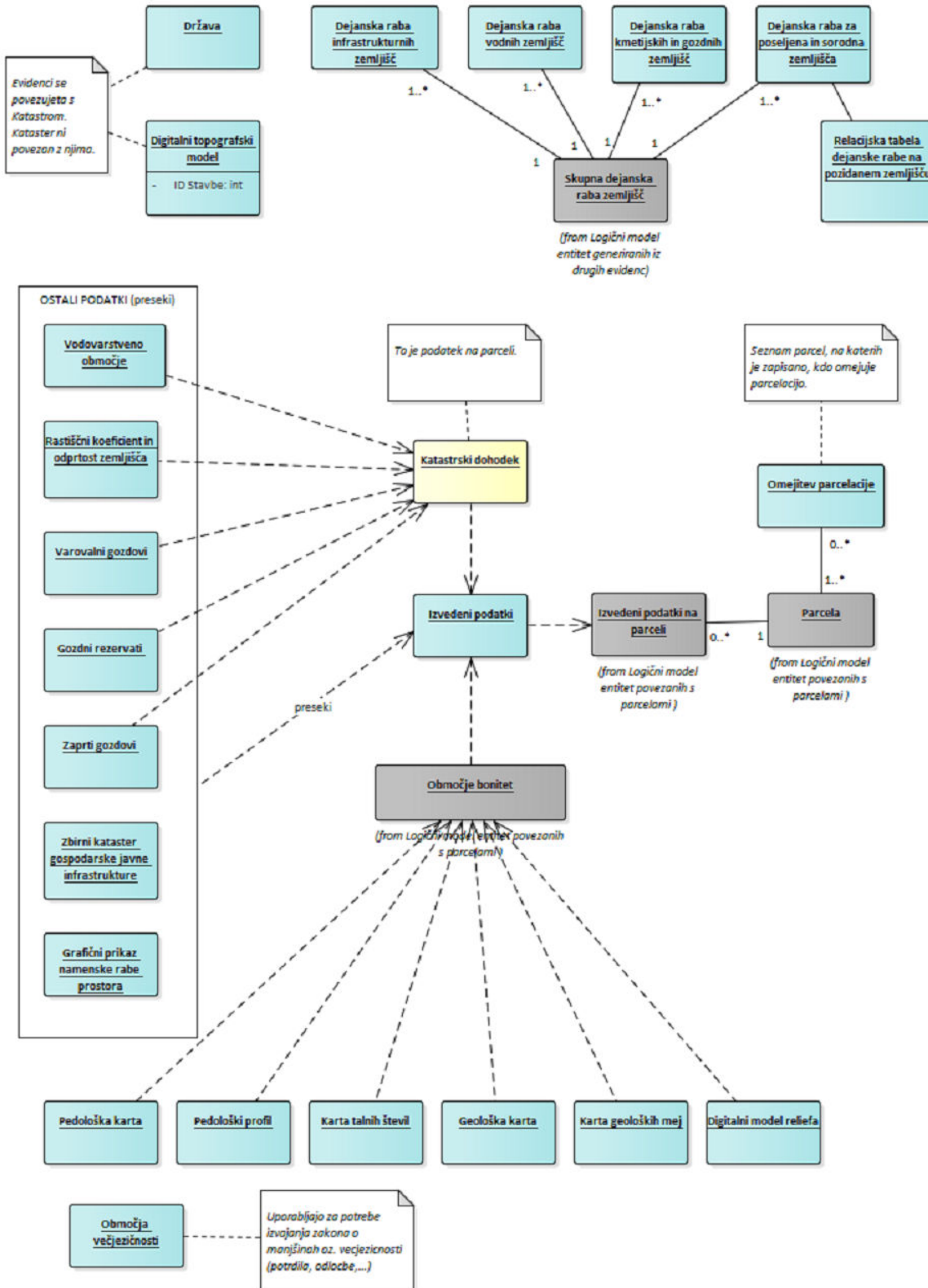
Polje	Opis	NotNull	PK
	Oznaka gradbene parcele		
	Vrsta gradbene parcele		
	ID upravni akt		
	Površina		
	Način določitve površine		
	Povezava s postopkom (ID)		
	Datum zadnje spremembe		
	Površina ZKN		
	Površina ZKP		

1.1.5.2 Skupna dejanska raba zemljišč

Polje	Opis	NotNull	PK
	ID		
	Vrsta		
	Tip		
	Površina		
	Vir		
	Datum vira		
	Geometrija		

1.1.6 Logični model entitet iz drugih evidenc

V naslednjem diagramu je prikazan logični model entitet iz drugih evidenc in povezave na ostale podatkovne tabele KATASTRA.



Logični model entitet iz drugih evidenc

1.1.6.1 Digitalni topografski model

Polje

Opis

NotNull

PK

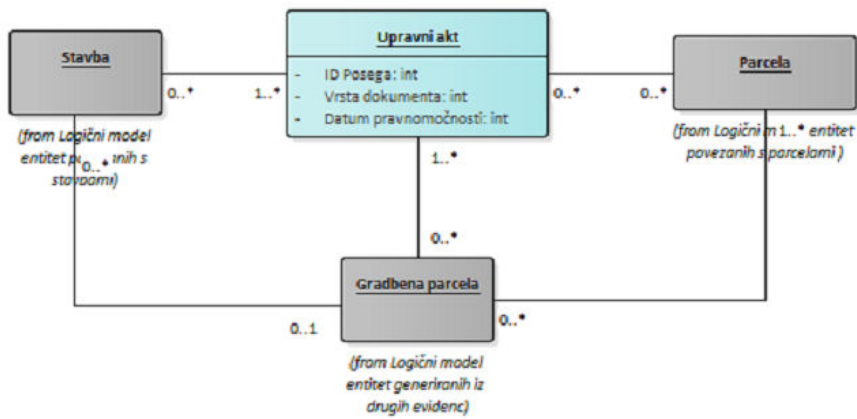
ID Stavbe

1.1.6.2 **Država**

Atributi na posameznih entitetah iz zunanjih evidenc so za IPNE statični in kot taki niso izpisani v logičnem modelu.

1.1.7 Logični model upravni akti na nepremičninah

V naslednjem diagramu je prikazan logični model upravnih aktov in povezave na ostale podatkovne tabele KATASTRA.



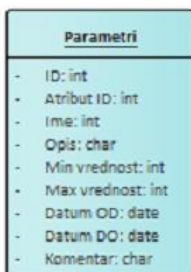
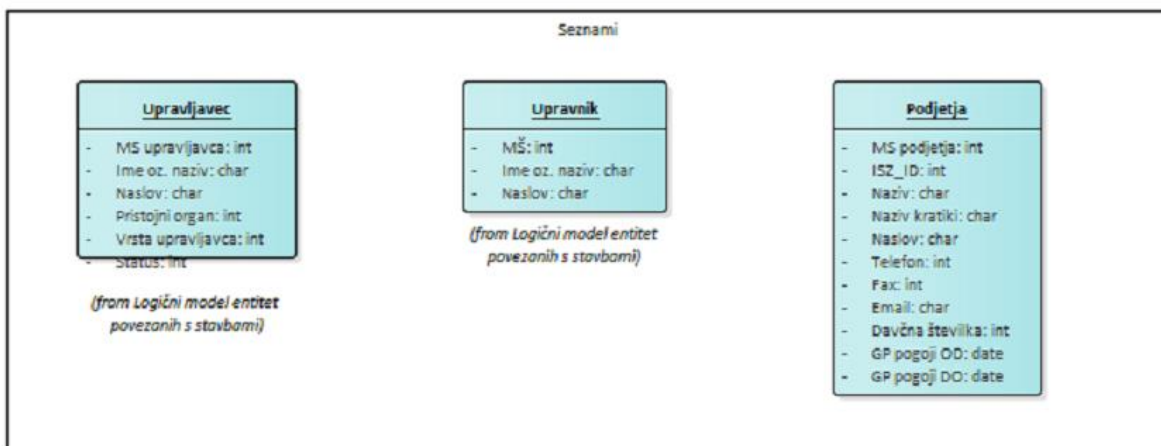
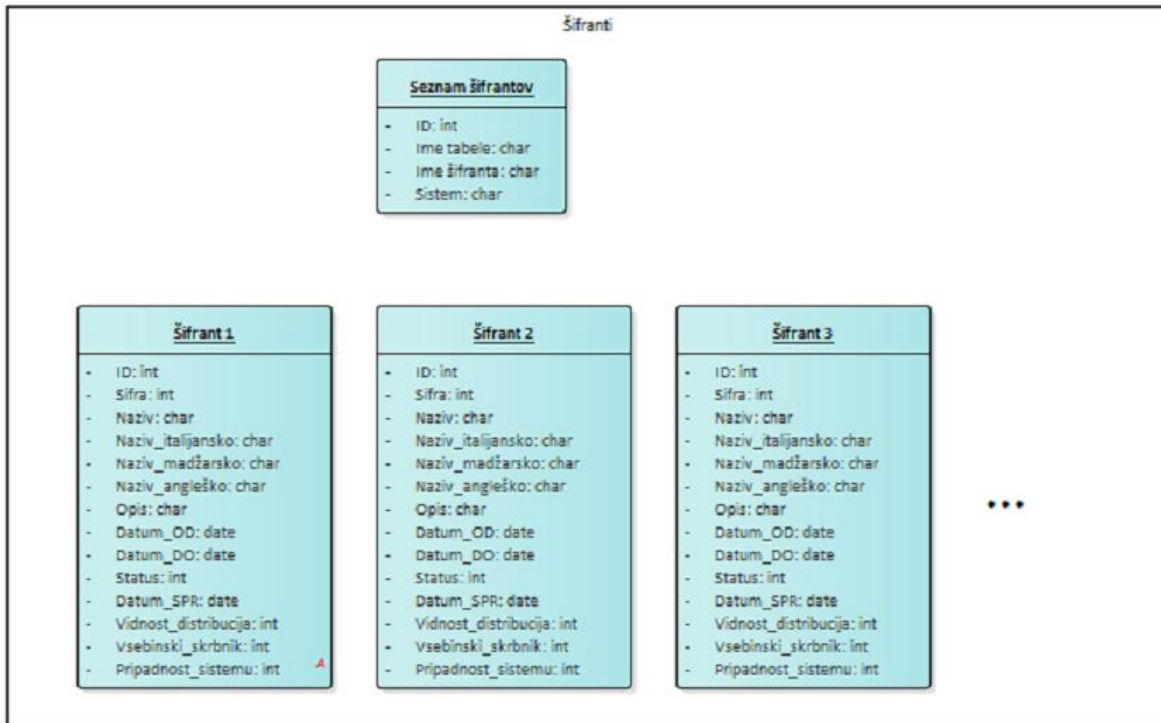
Logični model upravni akti na nepremičninah

1.1.7.1 Upravni akt

Polje	Opis	NotNull	PK
ID Posega			
Vrsta dokumenta			
Datum pravnomočnosti			

1.1.8 Logični model za šifrante

V naslednjem diagramu je prikazan logični model šifrantov.



Logični model za šifrante

1.1.8.1 Seznam šifrantov

Za poimenovanje šifrantov se bo uporabljalo samo pomensko ime (vsebinsko enolično ime), brez predpon (inštitucija, področje, ...).

Potrebno poenotiti vsebino šifrantov v okviru cele GU, kjer je le mogoče. Šifranti se vsebinsko ne smejo podvajati.

Za Upravljavce, upravnike in podjetja se vodi sezname.

Za poenostavitev procesiranja in prikaza vsebin se bo uvedlo »mikro šifrante«, kjer je šifrant definiran neposredno na polju tabeli podatkovne baze (omejitev, ki definira katere vrednosti je mogoče zapisati v to polje). Rešitev je primerna za šifrant z manjšo zalogo vrednosti.

Polje	Opis	NotNull	PK
ID			
Ime tabele			
Ime šifranta			
Sistem			

1.1.8.2 Šifrant 1

SEZNAM ŠIFRANTOV

Ime šifranta	Entiteta
KO	Katastrska občina, točka, parcela, stavba, del stavbe, poslovni prostor, stanovanje, etaža, RPE
geodetski datum ravninskih koordinat D96/TM	Točka
položajna natančnost	Točka
natančnost določitve višin	Točka
upravni status točke	Točka
način označitve ZK točke v naravi	Točka
model transformacije	Točka
ID upravnega statusa	Daljica, parcela, povezava stavba-parcela
status grafike (status obstoja v grafičnem prikazu ZKP ali ZKN)	Daljica, parcela, povezava stavba-parcela
status upravljavca (začasen/ dokončen)	Parcela, del stavbe
dejanska raba zemljišč	Parcela
namenska raba zemljišč	
posebni režimi za kmetovanje	Parcela
vplivno območje	Parcela, stavba
vrsta povezave stavba-parcela	Povezava stavba-parcela
način določitve površine	Povezava parcela, stavba-parcela, območje stvarno pravne pravice, atrij, gradbena parcela
podatek o aktivnih plombah	Povezava stavba-parcela
vrsta stvarnopravne pravice	Območje stvarno pravne pravice
tip stavbe	Stavba
elektrika	Stavba
kanalizacija	Stavba
vodovod	Stavba
material nosilne konstrukcije	Stavba
plin	Stavba
status (katastrski, registrski, prevzem iz ZKNJ, ...)	Del stavbe
dejanska raba dela stavbe	Del stavbe

vrsta prostora (eden ali več)	Del stavbe
dvigalo	Del stavbe
lega dela stavbe v stavbi (nadstropje, pritličje, ...)	Del stavbe
vrsta (stanovanje, poslovni prostor) – (izveden podatek)	Poslovni prostor, stanovanje
šifra občine	Hišna številka, parcela, register prostorskih enot
šifra naselja znotraj občine	Hišna številka, register prostorskih enot
šifre ulice znotraj naselja (če obstaja ulični sistem)	Hišna številka, register prostorskih enot
tip tablice	Hišna številka
državljanstvo	Lastnik
vrsta upravljavca (državno/lokalno)	Upravljalec
ulični sistem (DA/NE)	Register prostorskih enot
oznaka mestne občine	Register prostorskih enot
vrsta gradbene parcele	Gradbena parcela
vrsta skupne dejanske rabe zemljišč	Skupna dejanska raba zemljišč
tip skupne dejanske rabe zemljišč	Skupna dejanska raba zemljišč
vir	Skupna dejanska raba zemljišč

Polje	Opis	NotNull	PK
ID			
Sifra			
Naziv			
Naziv_italijansko			
Naziv_madžarsko			
Naziv_angleško			
Opis			
Datum_OD			
Datum_DO			
Status			
Datum_SPR			
Vidnost_distribucija	Javno ali Interno. S tem bo omogočeno, da se na nivoju šifre določi ali je vidna ali ne v sistemu distribucije.		
Vsebinski_skrbnik	Direktna povezava na uporabnika v varnostni shemi, vsak sistem bo imel pravico v varnostni shemi, ki bo omogočala urejanje vseh šifrantov, ki so last sistema.		
Pripadnost_sistemu	Atribut, ki bo opisno definiral sistem, kateremu pripada (povezava s šifrantom informacijskih sistemov).		

1.1.8.3 Šifrant 2

Polje	Opis	NotNull	PK
ID			
Sifra			
Naziv			
Naziv_italijansko			
Naziv_madžarsko			
Naziv_angleško			
Opis			
Datum_OD			
Datum_DO			
Status			

Datum_SPR	
Vidnost_distribucija	Javno ali Interno. S tem bo omogočeno, da se na nivoju šifre določi ali je vidna ali ne v sistemu distribucije.
Vsebinski_skrbnik	Direktna povezava na uporabnika v varnostni shemi, vsak sistem bo imel pravico v varnostni shemi, ki bo omogočala urejanje vseh šifrantov, ki so last sistema.
Pripadnost_sistemu	Atribut, ki bo opisno definiral sistem, kateremu pripada (povezava s šifrantom informacijskih sistemov).

1.1.8.4 Šifrant 3

Polje	Opis	NotNull	PK
ID			
Sifra			
Naziv			
Naziv_italijansko			
Naziv_madžarsko			
Naziv_angleško			
Opis			
Datum_OD			
Datum_DO			
Status			
Datum_SPR			
Vidnost_distribucija	Javno ali Interno. S tem bo omogočeno, da se na nivoju šifre določi ali je vidna ali ne v sistemu distribucije.		
Vsebinski_skrbnik	Direktna povezava na uporabnika v varnostni shemi, vsak sistem bo imel pravico v varnostni shemi, ki bo omogočala urejanje vseh šifrantov, ki so last sistema.		
Pripadnost_sistemu	Atribut, ki bo opisno definiral sistem, kateremu pripada (povezava s šifrantom informacijskih sistemov).		

1.1.8.5 Podjetja

Polje	Opis	NotNull	PK
MS podjetja			
ISZ_ID			
Naziv			
Naziv kratiki			
Naslov			
Telefon			
Fax			
Email			
Davčna številka			
GP pogoji OD			
GP pogoji DO			

1.1.8.6 Parametri

Polje	Opis	NotNull	PK
ID			

Atribut ID

Ime

Opis

Min vrednost

Max vrednost

Datum OD

Datum DO

Komentar

2 Fizični model

V nadaljevanju je predstavljen fizični model IS Kataster, ki je sestavljen na podlagi logičnega modela.

Trenutno najobsežnejša shema je NEP, v kateri se nahaja podatkovni model za veljavno stajanje. V shemo sodijo še tabele historiat, ki so kopije veljavnega stanja z dodatnimi atributi za historiat.

V shemi NEP_POS se nahajajo tabele, ki se nanašajo na postopke (postopki, aktivnosti, uvozi, izvozi, enote obdelav, rezultati kontrol) ter postopkovne tabele s podatki elaborata – *tabele niso priložene v dokumentaciji*.

Podatkovni model za preseke in ostale podatke se nahaja v shemi NEP_OSTALO.

Shema SIF je shema namenjena enotnemu hranjenju in vodenju šifrantov s podprto večjezičnostjo. V metapodatkovni tabeli se vodijo opisi, vzdrževalci in lastniki šifrantov.

NEP_ADMIN vsebuje tabele za upravljanje objektnega kataloga in območja večjezičnosti. Tu se nahajajo še tabele območij omejitev – *tabele niso priložene v dokumentaciji*.

Shema NEP_OPOZ je namenjena opozorilnemu sistemu in ima tabele za spremljanje sprememb v prostoru in parcel brez grafike.

2.1 NEP

2.1.1 ATRIJ

Podatki o atrijih na parcelah, ki pripadajo posameznemu delu stavbe.

Polje	Opis	NotNull	PK
ATRIJ_ID	Enolčni identifikator.	True	True
DEL_STAVBE_ID	Referenca na del stavbe.	True	False
PARCELA_ID	Referenca na parcelo.	True	False
POVRSINA	Atributna površina atrija.	True	False
DOLOCITEV_POVRSINE	Nacin dolocitve površine. (0 = ni znano, 1 = iz merjenih koordinat, 2 = iz graficnih koordinat, 3 = izracunana iz atributnih podatkov). Obvezen podatek.	True	False
GEOM	Geometrija.	False	False
GEOM_GR	Geometrija iz graficnih koordinat.	True	False
POVRSINA_GEOM	Površina geometrije.	False	False
POVRSINA_GEOM_GR	Površina geometrije iz graficnih koordinat.	True	False
PLOMBA	Podatek o aktivnih plombah: NULL = zapis ni plombiran, <sifra> = zapis je plombiran z eno ali vec plombami - šifra je povezava na PLOMBE.SIFRA.	False	False
POSTOPEK_ID	ID postopka v graficnem delu.	False	False
DATUM_SYS	Datum zadnje spremembe zapisa.	False	False
EID	Enolčni ID znotraj Katastra.	True	False

2.1.2 ATRIJ_H

Podatki o atrijih na parcelah, ki pripadajo posameznemu delu stavbe - historiat.

Polje	Opis	NotNull	PK
ATRIJ_H_ID	Enolčni identifikator v zgodovini.	True	True
ATRIJ_ID	Enolčni identifikator v veljavnem stanju.	True	False
DEL_STAVBE_ID	Referenca na del stavbe.	True	False
PARCELA_ID	Referenca na parcelo.	True	False
POVRSINA	Atributna površina atrija.	True	False
DOLOCITEV_POVRSINE	Nacin dolocitve površine. (0 = ni znano, 1 = iz merjenih koordinat, 2 = iz graficnih koordinat, 3 = izracunana iz atributnih podatkov). Obvezen podatek.	True	False
GEOM	Geometrija.	False	False
GEOM_GR	Geometrija iz graficnih koordinat.	True	False
POVRSINA_GEOM	Površina geometrije.	False	False

POVRŠINA_GEOM_GR	Površina geometrije iz graficnih koordinat.	True	False
POSTOPEK_ID_OD	ID postopka v graficnem delu, ki je vzpostavil veljavnost zapisa.	True	False
POSTOPEK_ID_DO	ID postopka v graficnem delu, ki je zaključil veljavnost zapisa.	True	False
DATUM_OD	Datum zacetka veljavnosti zapisa.	True	False
DATUM_DO	Datum zaključka veljavnosti zapisa.	True	False
DATUM_SYS	Datum izvedene spremembe v zgodovino.	True	False
EID		True	False

2.1.3 ATRIJ_X_DALJICE

Tabela povezav atrijev in daljic.

Polje	Opis	NotNull	PK
ATRIJ_X_DALJICA_ID	Enolicni identifikator.	True	True
ATRIJ_ID	Referenca na atrij.	True	False
DALJICA_ID	Referenca na daljico.	True	False
TOCKA_ID	Referenca na naslednjo točko v geometriji atrija.	True	False
PRIPADNOST	Pripadnost obodu geometrije: 0 = Zunanji obod, 1..n = n-ti notranji obod.	True	False
PLOMBA	Podatek o aktivnih plombah: NULL = zapis ni plombiran, <sifra> = zapis je plombiran z eno ali več plombami - šifra je povezava na PLOMBE.SIFRA.	False	False
POSTOPEK_ID	ID postopka v graficnem delu.	False	False
DATUM_SYS	Datum zadnje spremembe zapisa.	False	False

2.1.4 ATRIJ_X_DALJICE_H

Tabela povezav atrijev in daljic - historiat.

Polje	Opis	NotNull	PK
ATRIJ_X_DALJICA_H_ID	Enolicni identifikator v zgodovini.	True	True
ATRIJ_X_DALJICA_ID	Enolicni identifikator v veljavnem stanju.	True	False
ATRIJ_ID	Referenca na atrij.	True	False
DALJICA_ID	Referenca na daljico.	True	False
TOCKA_ID	Referenca na naslednjo točko v geometriji atrija.	True	False
PRIPADNOST	Referenca na naslednjo točko v geometriji atrija.	True	False
POSTOPEK_ID_OD	ID postopka v graficnem delu, ki je vzpostavil veljavnost zapisa.	True	False
POSTOPEK_ID_DO	ID postopka v graficnem delu, ki je zaključil veljavnost zapisa.	True	False
DATUM_OD	Datum zacetka veljavnosti zapisa.	True	False
DATUM_DO	Datum zaključka veljavnosti zapisa.	True	False
DATUM_SYS	Datum izvedene spremembe v zgodovino.	True	False

2.1.5 DALJICE

Podatki daljic, ki so del objektov Katastra.

Polje	Opis	NotNull	PK
DALJICA_ID	Enolicni identifikator.	True	True
TOCKA_ID_ZAC	Povezava na zacetno točko daljice.	True	False
TOCKA_ID_KON	Povezava na koncno točko daljice.	True	False
UPRAVNI_STATUS_ID	ID upravnega statusa. Obvezen podatek. Opisuje upravni status določitve meje. Povezava na šifrant UPRAVNI_STATUSEI.	False	False
STATUS_GRAFIKE	Status obstoja v graficnem prikazu. (1 = obstaja v ZKP, 2 = obstaja v ZKN, 3 = obstaja v IS; 2 in 3 sta shranjena v isti graficni tabeli).	False	False

GEOM	Geometrija.	False	False
GEOM_GR	Geometrija v D96/TM graficnem sistemu.	True	False
PLOMBA	Podatek o aktivnih plombah: NULL = zapis ni plombiran, <sifra> = zapis je plombiran z eno ali več plombami - šifra je povezava na PLOMBE.SIFRA.	False	False
POSTOPEK_ID	ID postopka v graficnem delu.	False	False
DATUM_SYS	Datum zadnje spremembe zapisa.	False	False
EID	Enolčni ID znotraj Katastra.	True	False

2.1.6 DALJICE_H

Podatki daljic, ki so del objektov Katastra - historiat.

Polje	Opis	NotNull	PK
DALJICA_H_ID	Enolčni identifikator v zgodovini.	True	True
DALJICA_ID	Enolčni identifikator v veljavnem stanju.	True	False
TOCKA_ID_ZAC	Povezava na zaceto točko daljice.	True	False
TOCKA_ID_KON	Povezava na končno točko daljice.	True	False
UPRAVNI_STATUS_ID	ID upravnega statusa. Obvezen podatek. Opisuje upravni status določite meje. Povezava na šifrant UPRAVNI_STATUSEI.	False	False
STATUS_GRAFIKE	Status obstoja v graficnem prikazu. (1 = obstaja v ZKP, 2 = obstaja v ZKN, 3 = obstaja v IS; 2 in 3 sta shranjena v isti graficni tabeli).	False	False
GEOM	Geometrija.	False	False
GEOM_GR	Geometrija v D96/TM graficnem sistemu.	True	False
POSTOPEK_ID_OD	ID postopka v graficnem delu, ki je vzpostavil veljavnost zapisa.	True	False
POSTOPEK_ID_DO	ID postopka v graficnem delu, ki je zaključil veljavnost zapisa.	True	False
DATUM_OD	Datum zacetka veljavnosti zapisa.	True	False
DATUM_DO	Datum zaključka veljavnosti zapisa.	True	False
DATUM_SYS	Datum izvedene spremembe v zgodovino.	True	False
EID		True	False

2.1.7 DALJICE_TIPI

Podatki o pripadnosti daljic posameznim objektom Katastra.

Polje	Opis	NotNull	PK
DALJICA_TIP_ID	Enolčni identifikator.	True	True
DALJICA_ID	Referenca na daljco.	True	False
TIP_DALJICE_ID	Referenca na TIPI_DALJIC.	True	False
PLOMBA	Podatek o aktivnih plombah: NULL = zapis ni plombiran, <sifra> = zapis je plombiran z eno ali več plombami - šifra je povezava na PLOMBE.SIFRA.	False	False
POSTOPEK_ID	ID postopka v graficnem delu.	False	False
DATUM_SYS	Datum zadnje spremembe zapisa.	False	False

2.1.8 DALJICE_TIPI_H

Podatki o pripadnosti daljic posameznim objektom Katastra - historiat.

Polje	Opis	NotNull	PK
DALJICA_TIP_H_ID	Enolčni identifikator v zgodovini.	True	True
DALJICA_TIP_ID	Enolčni identifikator v veljavnem stanju.	True	False
DALJICA_ID	Referenca na daljco.	True	False
TIP_DALJICE_ID	Referenca na TIPI_DALJIC.	True	False
POSTOPEK_ID_OD	ID postopka v graficnem delu, ki je vzpostavil veljavnost zapisa.	True	False

POSTOPEK_ID_DO	ID postopka v graficnem delu, ki je zaključil veljavnost zapisa.	True	False
DATUM_OD	Datum zacetka veljavnosti zapisa.	True	False
DATUM_DO	Datum zaključka veljavnosti zapisa.	True	False
DATUM_SYS	Datum izvedene spremembe v zgodovino.	True	False

2.1.9 DELI_STAVB

Podatki o delih stavb.

Polje	Opis	NotNull	PK
DEL_STAVBE_ID	Enolicni identifikator.	True	True
STAVBA_ID	Referenca na stavbo.	True	False
HISNA_STEVILKA_ID	Referenca na hišno številko.	True	False
UPRAVNIK_ID	Referenca na upravnika.	False	False
VRSTA_DEJANSKE_RABE_DEL_S T_ID	Dejanska raba dela stavbe.	False	False
DVIGALO	Del stavbe ima dvigalo (0 = ne, 1 = da).	False	False
LETO_OBNOVE_INSTALACIJ	Leto obnove instalacij.	False	False
LETO_OBNOVE_OKEN	Leto obnove oken.	False	False
POVRSINA	Površina dela stavbe.	True	False
STATUS	Status dela stavbe.	False	False
ST_DELA_STAVBE	Številka dela stavbe.	True	False
STANOVANJE_ID	Referenca na stanovanje.	False	False
UPORABNA_POVRSINA	Uporabna površina.	False	False
PLOMBA	Podatek o aktivnih plombah: NULL = zapis ni plombiran, <sifra> = zapis je plombiran z eno ali več plombami - šifra je povezava na PLOMBE.SIFRA.	False	False
POSTOPEK_ID	ID postopka v graficnem delu.	False	False
DATUM_SYS	Datum zadnje spremembe zapisa.	False	False
PROSTORNINA_CISTERN_SILOS OV	Prostornina cistern in silosov.	False	False
ZACASNI_VPIS	Oznaka zacasnega vpisa (1=zacasni vpis).	False	False
EID	Enolicni ID znotraj Katastra.	True	False

2.1.10 DELI_STAVB_H

Podatki o delih stavb - historiat.

Polje	Opis	NotNull	PK
DEL_STAVBE_H_ID	Enolicni identifikator v zgodovini.	True	True
DEL_STAVBE_ID	Enolicni identifikator v veljavnem stanju.	True	False
STAVBA_ID	Referenca na stavbo.	True	False
HISNA_STEVILKA_ID	Referenca na hišno številko.	True	False
UPRAVNIK_ID	Referenca na upravnika.	False	False
VRSTA_DEJANSKE_RABE_DEL_S T_ID	Dejanska raba dela stavbe.	False	False
DVIGALO	Del stavbe ima dvigalo (0 = ne, 1 = da).	False	False
LETO_OBNOVE_INSTALACIJ	Leto obnove instalacij.	False	False
LETO_OBNOVE_OKEN	Leto obnove oken.	False	False
POVRSINA	Površina dela stavbe.	True	False
STATUS	Status dela stavbe.	False	False
ST_DELA_STAVBE	Številka dela stavbe.	True	False
STANOVANJE_ID	Referenca na stanovanje.	False	False
UPORABNA_POVRSINA	Uporabna površina.	False	False
PROSTORNINA_CISTERN_SILOS OV	Prostornina cistern in silosov.	False	False
POSTOPEK_ID_OD	ID postopka v graficnem delu, ki je vzpostavil veljavnost zapisa.	True	False

POSTOPEK_ID_DO	ID postopka v graficnem delu, ki je zaključil veljavnost zapisa.	True	False
DATUM_OD	Datum zacetka veljavnosti zapisa.	True	False
DATUM_DO	Datum zaključka veljavnosti zapisa.	True	False
DATUM_SYS	Datum izvedene spremembe v zgodovino.	True	False
ZACASNI_VPIS	Oznaka zacasnega vpisa (1=zacasni vpis).	False	False
EID		True	False

2.1.11 DRZAVE

Podatki o državi.

Polje	Opis	NotNull	PK
DRZAVA_ID	Enolicni identifikator.	True	True
SIFRA	Šifra države.	True	False
NAZIV	Naziv države.	True	False
GEOM	Geometrija.	False	False
GEOM_GR	Geometrija iz graficnih koordinat.	True	False
POVRSINA_GEO	Površina geometrije.	False	False
POVRSINA_GEO_GR	Površina geometrije iz graficnih koordinat.	True	False
PLOMBA	Podatek o aktivnih plombah: NULL = zapis ni plombiran, <sifra> = zapis je plombiran z eno ali vec plombami - šifra je povezava na PLOMBE.SIFRA.	False	False
POSTOPEK_ID	ID postopka v graficnem delu.	False	False
DATUM_SYS	Datum zadnje spremembe zapisa.	False	False
EID	Enolicni ID znotraj Katastra.	True	False

2.1.12 DRZAVE_H

Podatki o državi - historiat.

Polje	Opis	NotNull	PK
DRZAVA_H_ID	Enolicni identifikator v zgodovini.	True	True
DRZAVA_ID	Enolicni identifikator v veljavnem stanju.	True	False
SIFRA	Šifra države.	True	False
NAZIV	Naziv države.	True	False
GEOM	Geometrija.	False	False
GEOM_GR	Geometrija iz graficnih koordinat.	True	False
POVRSINA_GEO	Površina geometrije.	False	False
POVRSINA_GEO_GR	Površina geometrije iz graficnih koordinat.	True	False
POSTOPEK_ID_OD	ID postopka v graficnem delu, ki je vzpostavil veljavnost zapisa.	True	False
POSTOPEK_ID_DO	ID postopka v graficnem delu, ki je zaključil veljavnost zapisa.	True	False
DATUM_OD	Datum zacetka veljavnosti zapisa.	True	False
DATUM_DO	Datum zaključka veljavnosti zapisa.	True	False
DATUM_SYS	Datum izvedene spremembe v zgodovino.	True	False
EID		True	False

2.1.13 DRZAVE_X_DALJICE

Tabela povezav drzav in daljic

Polje	Opis	NotNull	PK
DRZAVA_X_DALJICA_ID	Enolicni identifikator.	True	True
DRZAVA_ID	Referenca na drzavo.	True	False
DALJICA_ID	Referenca na daljico.	True	False
TOCKA_ID	Referenca na naslednjo tocko v geometriji drzave.	True	False
PRIPADNOST	Pripadnost obodu geometrije: 0 = Zunanji obod, 1..n = n-ti notranji obod.	True	False

POSTOPEK_ID	ID postopka v graficnem delu.	True	False
PLOMBA	Podatek o aktivnih plombah: NULL = zapis ni plombiran, <sifra> = zapis je plombiran z eno ali več plombami - šifra je povezava na PLOMBE.SIFRA.	True	False
DATUM_SYS	Datum in čas zadnje spremembe zapisa.	True	False

2.1.14 DRZAVE_X_DALJICE_H

Tabela povezav drzav in daljic - historiat.

Polje	Opis	NotNull	PK
DRZAVA_X_DALJICA_H_ID	Enolicni identifikator v zgodovini.	True	True
DRZAVA_X_DALJICA_ID	Enolicni identifikator v veljavnem stanju.	True	False
DRZAVA_ID	Referenca na drzavo.	False	False
DALJICA_ID	Referenca na daljico.	False	False
TOCKA_ID	Referenca na naslednjo tocko v geometriji drzave.	False	False
PRIPADNOST	Pripadnost obodu geometrije: 0 = Zunanji obod, 1..n = n-ti notranji obod.	False	False
POSTOPEK_ID_OD	ID postopka v graficnem delu, ki je vzpostavil veljavnost zapisa.	True	False
POSTOPEK_ID_DO	ID postopka v graficnem delu, ki je zakljucil veljavnost zapisa.	True	False
DATUM_OD	Datum zacetka veljavnosti zapisa.	True	False
DATUM_DO	Datum zakljucka veljavnosti zapisa.	True	False
DATUM_SYS	Datum izvedene spremembe v zgodovino.	True	False

2.1.15 ETAZE

Podatki o etažah stavbe.

Polje	Opis	NotNull	PK
ETAZA_ID	Enolicni identifikator.	True	True
STEVILKA_ETAZE	Številka etaže.	True	False
STAVBA_ID	Referenca na stavbo.	True	False
NADMORSKA_VISINA	Nadmorska višina etaže.	False	False
VISINA_ETAZE	Višina etaže.	False	False
PLOMBA	Podatek o aktivnih plombah: NULL = zapis ni plombiran, <sifra> = zapis je plombiran z eno ali več plombami - šifra je povezava na PLOMBE.SIFRA.	False	False
POSTOPEK_ID	ID postopka v graficnem delu.	False	False
DATUM_SYS	Datum zadnje spremembe zapisa.	False	False
STEVILKA_NADSTROPJA	Številka nadstropja.	False	False
GEOM	Geometrija.	True	False
POVRŠINA	Površina geometrije.	True	False
ZACASNI_VPIS	Oznaka zacasnega vpisa (1=zacasni vpis).	False	False
EID	Enolicni ID znotraj Katastra.	True	False

2.1.16 ETAZE_H

Podatki o etažah stavbe - historiat.

Polje	Opis	NotNull	PK
ETAZA_H_ID	Enolicni identifikator v zgodovini.	True	True
ETAZA_ID	Enolicni identifikator v veljavnem stanju.	True	False
STEVILKA_ETAZE	Številka etaže.	True	False
STAVBA_ID	Referenca na stavbo.	True	False
NADMORSKA_VISINA	Nadmorska višina etaže.	False	False
VISINA_ETAZE	Višina etaže.	False	False
STEVILKA_NADSTROPJA	Številka nadstropja.	False	False

POSTOPEK_ID_OD	ID postopka v graficnem delu, ki je vzpostavil veljavnost zapisa.	True	False
POSTOPEK_ID_DO	ID postopka v graficnem delu, ki je zaključil veljavnost zapisa.	True	False
DATUM_OD	Datum zacetka veljavnosti zapisa.	True	False
DATUM_DO	Datum zaključka veljavnosti zapisa.	True	False
DATUM_SYS	Datum izvedene spremembe v zgodovino.	True	False
GEOM	Geometrija.	True	False
POVRSINA	Površina geometrije.	True	False
ZACASNI_VPIS	Oznaka zacasnega vpisa (1=zacasni vpis).	False	False
EID		True	False

2.1.17 ETAZE_X_DELI_STAVB

Tabela povezav etaž z deli stavbe.

Polje	Opis	NotNull	PK
ETAZA_X_DEL_STAVBE_ID	Enolicni identifikator.	True	True
ETAZA_ID	Referenca na etažo.	True	False
DEL_STAVBE_ID	Referenca na del stavbe.	True	False
POVRSINA_ATRIBUTNA	Atributna površina dela stavbe v etaži.	True	False
GEOM	Geometrija.	True	False
POVRSINA	Površina geometrije.	True	False
PLOMBA	Podatek o aktivnih plombah: NULL = zapis ni plombiran, <sifra> = zapis je plombiran z eno ali vec plombami - šifra je povezava na PLOMBE.SIFRA.	False	False
POSTOPEK_ID	ID postopka v graficnem delu.	False	False
DATUM_SYS	Datum zadnje spremembe zapisa.	False	False
ZACASNI_VPIS	Oznaka zacasnega vpisa (1=zacasni vpis).	False	False

2.1.18 ETAZE_X_DELI_STAVB_H

Tabela povezav etaž z deli stavbe - historiat.

Polje	Opis	NotNull	PK
ETAZA_X_DEL_STAVBE_H_ID	Enolicni identifikator v zgodovini.	True	True
ETAZA_X_DEL_STAVBE_ID	Enolicni identifikator v veljavnem stanju.	True	False
ETAZA_ID	Referenca na etažo.	True	False
DEL_STAVBE_ID	Referenca na del stavbe.	True	False
POVRSINA_ATRIBUTNA	Atributna površina dela stavbe v etaži.	True	False
GEOM	Geometrija.	True	False
POVRSINA	Površina geometrije.	True	False
POSTOPEK_ID_OD	ID postopka v graficnem delu, ki je vzpostavil veljavnost zapisa.	True	False
POSTOPEK_ID_DO	ID postopka v graficnem delu, ki je zaključil veljavnost zapisa.	True	False
DATUM_OD	Datum zacetka veljavnosti zapisa.	True	False
DATUM_DO	Datum zaključka veljavnosti zapisa.	True	False
DATUM_SYS	Datum izvedene spremembe v zgodovino.	True	False
ZACASNI_VPIS	Oznaka zacasnega vpisa (1=zacasni vpis).	False	False

2.1.19 GRADBENE_PARCELE

Podatki o gradbenih parcelah.

Polje	Opis	NotNull	PK
GRADBENA_PARCELA_ID	Enolicni identifikator.	True	True
OZNAKA	Oznaka gradbene parcele (doloci sistem eGraditve).	True	False
VRSTA_GRADBENE_PARCELE_ID	Vrsta gradbene parcele.	True	False

DOLOCITEV_POVRSINE	Nacin določitve površine. (0 = ni znano, 1 = iz merjenih koordinat, 2 = iz graficnih koordinat, 3 = izracunana iz atributnih podatkov). Obvezen podatek.	True	False
ATRIBUTNA_POVRSINA	Atributna površina gradbene parcele.	True	False
GEOM	Geometrija.	False	False
GEOM_GR	Geometrija iz graficnih koordinat.	True	False
POVRSINA_GEOM	Površina geometrije.	False	False
POVRSINA_GEOM_GR	Površina geometrije iz graficnih koordinat.	True	False
PLOMBA	Podatek o aktivnih plombah: NULL = zapis ni plombiran, <sifra> = zapis je plombiran z eno ali vec plombami - šifra je povezava na PLOMBE.SIFRA.	False	False
POSTOPEK_ID	ID postopka v graficnem delu.	False	False
DATUM_SYS	Datum zadnje spremembe zapisa.	False	False

2.1.20 GRADBENE PARCELE_H

Podatki o gradbenih parcelah - historiat.

Polje	Opis	NotNull	PK
GRADBENA_PARCELA_H_ID	Enolicni identifikator v zgodovini.	True	True
GRADBENA_PARCELA_ID	Enolicni identifikator v veljavnem stanju.	True	False
OZNAKA	Oznaka gradbene parcele (doloci sistem eGraditve).	True	False
VRSTA_GRADBENE_PARCELE_ID	Vrsta gradbene parcele.	True	False
DOLOCITEV_POVRSINE	Nacin določitve površine. (0 = ni znano, 1 = iz merjenih koordinat, 2 = iz graficnih koordinat, 3 = izracunana iz atributnih podatkov). Obvezen podatek.	True	False
ATRIBUTNA_POVRSINA	Atributna površina gradbene parcele.	True	False
GEOM	Geometrija.	False	False
GEOM_GR	Geometrija iz graficnih koordinat.	True	False
POVRSINA_GEOM	Površina geometrije.	False	False
POVRSINA_GEOM_GR	Površina geometrije iz graficnih koordinat.	True	False
POSTOPEK_ID_OD	ID postopka v graficnem delu, ki je vzpostavil veljavnost zapisa.	True	False
POSTOPEK_ID_DO	ID postopka v graficnem delu, ki je zakljucil veljavnost zapisa.	True	False
DATUM_OD	Datum zacetka veljavnosti zapisa.	True	False
DATUM_DO	Datum zakljucka veljavnosti zapisa.	True	False
DATUM_SYS	Datum izvedene spremembe v zgodovino.	True	False

2.1.21 GRADBENE PARCELE_X_DALJICE

Tabela povezav gradbenih parcel in daljic.

Polje	Opis	NotNull	PK
GRADBENA_PARCELA_X_DALJICA_ID	Enolicni identifikator.	True	True
GRADBENA_PARCELA_ID	Referenca na gradbeno parcelo.	True	False
DALJICA_ID	Referenca na daljico.	True	False
TOCKA_ID	Referenca na naslednjo tocko v geometriji gradbene parcele.	True	False
PRIPADNOST	Pripadnost obodu geometrije: 0 = Zunanji obod, 1..n = n-ti notranji obod.	True	False
PLOMBA	Podatek o aktivnih plombah: NULL = zapis ni plombiran, <sifra> = zapis je plombiran z eno ali vec plombami - šifra je povezava na PLOMBE.SIFRA.	False	False
POSTOPEK_ID	ID postopka v graficnem delu.	False	False
DATUM_SYS	Datum zadnje spremembe zapisa.	False	False

2.1.22 GRADBENE PARCELE_X_DALJICE_H

Tabela povezav gradbenih parcel in daljic - historiat.

Polje	Opis	NotNull	PK
GRAD_PARCELA_X_DALJICA_H_ID	Enolicni identifikator v zgodovini.	True	True
GRADBENA_PARCELA_X_DALJICA_ID	Enolicni identifikator v veljavnem stanju.	True	False
GRADBENA_PARCELA_ID	Referenca na gradbeno parcelo.	True	False
DALJICA_ID	Referenca na daljico.	True	False
TOCKA_ID	Referenca na naslednjo točko v geometriji gradbene parcele.	True	False
PRIPADNOST	Pripadnost obodu geometrije: 0 = Zunanji obod, 1..n = n-ti notranji obod.	True	False
POSTOPEK_ID_OD	ID postopka v graficnem delu, ki je vzpostavil veljavnost zapisa.	True	False
POSTOPEK_ID_DO	ID postopka v graficnem delu, ki je zaključil veljavnost zapisa.	True	False
DATUM_OD	Datum zacetka veljavnosti zapisa.	True	False
DATUM_DO	Datum zaključka veljavnosti zapisa.	True	False
DATUM_SYS	Datum izvedene spremembe v zgodovino.	True	False

2.1.23 GRAD_PARC_X_OBM_SP_PRAVIC

Tabela povezav gradbenih parcel in obmocij stvarno pravnih pravic.

Polje	Opis	NotNull	PK
GRAD_PARC_X_OBM_SP_PRAVIC_ID	Enolicni identifikator.	True	True
GRADBENA_PARCELA_ID	Referenca na gradbeno parcelo.	True	False
OBMOCJE_SP_PRAVICE_ID	Referenca na obmocje stvarno pravne pravice.	True	False
PLOMBA	Podatek o aktivnih plombah: NULL = zapis ni plombiran, <sifra> = zapis je plombiran z eno ali vec plombami - šifra je povezava na PLOMBE.SIFRA.	False	False
POSTOPEK_ID	ID postopka v graficnem delu.	False	False
DATUM_SYS	Datum zadnje spremembe zapisa.	False	False

2.1.24 GRAD_PARC_X_OBM_SP_PRAVIC_H

Tabela povezav gradbenih parcel in obmocij stvarno pravnih pravic - historiat.

Polje	Opis	NotNull	PK
GRAD_PARC_X_OBM_SP_PRAVIC_H_ID	Enolicni identifikator v zgodovini.	True	True
GRAD_PARC_X_OBM_SP_PRAVIC_ID	Enolicni identifikator v veljavnem stanju.	True	False
GRADBENA_PARCELA_ID	Referenca na gradbeno parcelo.	True	False
OBMOCJE_SP_PRAVICE_ID	Referenca na obmocje stvarno pravne pravice.	True	False
POSTOPEK_ID_OD	ID postopka v graficnem delu, ki je vzpostavil veljavnost zapisa.	True	False
POSTOPEK_ID_DO	ID postopka v graficnem delu, ki je zaključil veljavnost zapisa.	True	False
DATUM_OD	Datum zacetka veljavnosti zapisa.	True	False
DATUM_DO	Datum zaključka veljavnosti zapisa.	True	False
DATUM_SYS	Datum izvedene spremembe v zgodovino.	True	False

2.1.25 GRAD_PARC_X_PARCELE

Tabela povezav gradbenih parcel in parcel.

Polje	Opis	NotNull	PK
GRAD_PARC_X_PARCELA_ID	Enolicni identifikator.	True	True
GRADBENA_PARCELA_ID	Referenca na gradbeno parcelo.	True	False
PARCELA_ID	Referenca na parcelo.	True	False
PLOMBA	Podatek o aktivnih plombah: NULL = zapis ni plombiran, <sifra> = zapis je plombiran z eno ali vec plombami - šifra je povezava na PLOMBE.SIFRA.	False	False
POSTOPEK_ID	ID postopka v graficnem delu.	False	False
DATUM_SYS	Datum zadnje spremembe zapisa.	False	False

2.1.26 GRAD_PARC_X_PARCELE_H

Tabela povezav gradbenih parcel in parcel - historiat.

Polje	Opis	NotNull	PK
GRAD_PARC_X_PARCELA_H_ID	Enolicni identifikator v zgodovini.	True	True
GRAD_PARC_X_PARCELA_ID	Enolicni identifikator v veljavnem stanju.	True	False
GRADBENA_PARCELA_ID	Referenca na gradbeno parcelo.	True	False
PARCELA_ID	Referenca na parcelo.	True	False
POSTOPEK_ID_OD	ID postopka v graficnem delu, ki je vzpostavil veljavnost zapisa.	True	False
POSTOPEK_ID_DO	ID postopka v graficnem delu, ki je zakljucil veljavnost zapisa.	True	False
DATUM_OD	Datum zacetka veljavnosti zapisa.	True	False
DATUM_DO	Datum zakljucka veljavnosti zapisa.	True	False
DATUM_SYS	Datum izvedene spremembe v zgodovino.	True	False

2.1.27 HISNE_STEVLILKE

Podatki o hišnih številkah.

Polje	Opis	NotNull	PK
HISNA_STEVLILKA_ID	Enolicni identifikator.	True	True
HS_STEVLILKA	Številka v hišni številki.	False	False
HS_DODATEK	Dodatek k hišni številki.	False	False
STAVBA_ID	Referenca na stavbo.	True	False
NASELJE_ID	Referenca na naselje.	False	False
ULICA_ID	Referenca na ulico.	False	False
TIP_TABLICE	Tip tablice hišne številke.	False	False
GEOM	Geometrija.	False	False
POSTNI_OKOLIS_ID	Referenca na poštni okoliš.	True	False
PLOMBA	Podatek o aktivnih plombah: NULL = zapis ni plombiran, <sifra> = zapis je plombiran z eno ali vec plombami - šifra je povezava na PLOMBE.SIFRA.	False	False
POSTOPEK_ID	ID postopka v graficnem delu.	False	False
DATUM_SYS	Datum zadnje spremembe zapisa.	False	False
ST_HS	Številka hišne številke, prenos iz migracije.	False	False
EID	Enolicni ID znotraj Katastra.	True	False

2.1.28 HISNE_STEVLILKE_H

Podatki o hišnih številkah - historiat.

Polje	Opis	NotNull	PK
HISNA_STEVLILKA_H_ID	Enolicni identifikator v zgodovini.	True	True
HISNA_STEVLILKA_ID	Enolicni identifikator v veljavnem stanju.	True	False
HS_STEVLILKA	Številka v hišni številki.	False	False
HS_DODATEK	Dodatek k hišni številki.	False	False
STAVBA_ID	Referenca na stavbo.	True	False
NASELJE_ID	Referenca na naselje.	False	False

ULICA_ID	Referenca na ulico.	False	False
TIP_TABLICE	Tip tablice hišne številke.	False	False
GEOM	Geometrija.	False	False
POSTNI_OKOLIS_ID	Referenca na poštni okoliš.	True	False
ST_HS	Številka hišne številke, prenos iz migracije.	False	False
POSTOPEK_ID_OD	ID postopka v graficnem delu, ki je vzpostavil veljavnost zapisa.	True	False
POSTOPEK_ID_DO	ID postopka v graficnem delu, ki je zaključil veljavnost zapisa.	True	False
DATUM_OD	Datum zacetka veljavnosti zapisa.	True	False
DATUM_DO	Datum zaključka veljavnosti zapisa.	True	False
DATUM_SYS	Datum izvedene spremembe v zgodovino.	True	False
EID		True	False

2.1.29 IMETNIKI_LASTNISTVA

Podatki o imetnikih lastništva.

Polje	Opis	NotNull	PK
IMETNIK_LASTNISTVA_ID	Enolicni identifikator.	True	True
OSEBA_ID	Referenca na osebo, ko je lastnik oseba.	False	False
TIP_LASTNIKA	Tip lastnika.	False	False
DELEZ_STEVEC	Števec deleža imetnika lastništva.	True	False
DELEZ_IMENOVALEC	Imenovalec deleža imetnika lastništva.	True	False
IZRACUNAN_DELEZ_STEVEC	Izracunan števec deleža imetnika lastništva.	False	False
IZRACUNAN_DELEZ_IMENOVALEC	Izracunan imenovalec deleža imetnika lastništva.	False	False
DATUM_VPISA	Datum vpisa.	True	False
DATUM_IZBRISA	Datum izbrisa.	False	False
PLOMBA	Podatek o aktivnih plombah: NULL = zapis ni plombiran, <šifra> = zapis je plombiran z eno ali več plombami - šifra je povezava na PLOMBE.SIFRA.	False	False
POSTOPEK_ID	ID postopka v graficnem delu.	False	False
DATUM_SYS	Datum zadnje spremembe zapisa.	False	False
PRAVICA_LASTNISTVA_ID	Referenca na pravico lastništva.	False	False
DEL_STAVBE_ID	Referenca na del stavbe.	False	False
PARCELA_ID	Referenca na parcelo.	False	False

2.1.30 IMETNIKI_LASTNISTVA_H

Podatki o imetnikih lastništva - historiat.

Polje	Opis	NotNull	PK
IMETNIK_LASTNISTVA_H_ID	Enolicni identifikator v zgodovini.	True	True
IMETNIK_LASTNISTVA_ID	Enolicni identifikator v veljavnem stanju.	True	False
OSEBA_ID	Referenca na osebo.	False	False
TIP_LASTNIKA	Tip osebe.	False	False
DELEZ_STEVEC	Števec deleža imetnika lastništva.	True	False
DELEZ_IMENOVALEC	Imenovalec deleža imetnika lastništva.	True	False
IZRACUNAN_DELEZ_STEVEC	Izracunan števec deleža imetnika lastništva.	False	False
IZRACUNAN_DELEZ_IMENOVALEC	Izracunan imenovalec deleža imetnika lastništva.	False	False
DATUM_VPISA	Datum vpisa.	True	False
DATUM_IZBRISA	Datum izbrisa.	False	False
POSTOPEK_ID_OD	ID postopka v graficnem delu, ki je vzpostavil veljavnost zapisa.	True	False
POSTOPEK_ID_DO	ID postopka v graficnem delu, ki je zaključil veljavnost zapisa.	True	False
DATUM_OD	Datum zacetka veljavnosti zapisa.	True	False
DATUM_DO	Datum zaključka veljavnosti zapisa.	True	False

DATUM_SYS	Datum izvedene spremembe v zgodovino.	True	False
PRAVICA_LASTNISTVA_ID	Referenca na pravico lastništva.	False	False
DEL_STAVBE_ID	Referenca na del stavbe.	False	False
PARCELA_ID	Referenca na parcelo.	False	False

2.1.31 KATASTRSKE_OBCINE

Podatki o katastrskih občinah.

Polje	Opis	NotNull	PK
KO_ID	Enolicni identifikator.	True	True
NAZIV	Naziv katastrske občine.	True	False
GEOM	Geometrija.	False	False
GEOM_GR	Geometrija iz graficnih koordinat.	True	False
POVRSINA_GEOM	Površina geometrije.	False	False
POVRSINA_GEOM_GR	Površina geometrije iz graficnih koordinat.	True	False
PLOMBA	Podatek o aktivnih plombah: NULL = zapis ni plombiran, <sifra> = zapis je plombiran z eno ali več plombami - šifra je povezava na PLOMBE.SIFRA.	False	False
POSTOPEK_ID	ID postopka v graficnem delu.	False	False
DATUM_SYS	Datum zadnje spremembe zapisa.	False	False
SIFKO	Šifra katastrske občine.	True	False
EID	Enolicni ID znotraj Katastra.	True	False

2.1.32 KATASTRSKE_OBCINE_H

Podatki o katastrskih občinah - historiat.

Polje	Opis	NotNull	PK
KO_ID_H	Enolicni identifikator v zgodovini.	True	True
KO_ID	Enolicni identifikator v veljavnem stanju.	True	False
NAZIV	Naziv katastrske občine.	True	False
GEOM	Geometrija.	False	False
GEOM_GR	Geometrija iz graficnih koordinat.	True	False
POVRSINA_GEOM	Površina geometrije.	False	False
POVRSINA_GEOM_GR	Površina geometrije iz graficnih koordinat.	True	False
POSTOPEK_ID_OD	ID postopka v graficnem delu, ki je vzpostavil veljavnost zapisa.	True	False
POSTOPEK_ID_DO	ID postopka v graficnem delu, ki je zaključil veljavnost zapisa.	True	False
DATUM_OD	Datum zacetka veljavnosti zapisa.	True	False
DATUM_DO	Datum zaključka veljavnosti zapisa.	True	False
DATUM_SYS	Datum izvedene spremembe v zgodovino.	True	False
SIFKO	Šifra katastrske občine.	True	False
EID		True	False

2.1.33 OBMOCJA_SP_PRAVIC

Podatki o območjih stvarno pravnih pravic.

Polje	Opis	NotNull	PK
OBMOCJE_SP_PRAVICE_ID	Enolicni identifikator.	True	True
VRSTA_ID	Vrsta stvarno pravne pravice.	True	False
DOLOCITEV_POVRSINE	Nacin določitve površine. (0 = ni znano, 1 = iz merjenih koordinat, 2 = iz graficnih koordinat, 3 = izracunana iz atributnih podatkov). Obvezen podatek.	True	False
ATRIBUTNA_POVRSINA	Površina stvarno pravne pravice.	True	False
GEOM	Geometrija.	False	False
GEOM_GR	Geometrija iz graficnih koordinat.	True	False
POVRSINA_GEOM	Površina geometrije.	False	False

POVRSINA_GEOM_GR	Površina geometrije iz graficnih koordinat.	True	False
GRADBENA_PARCELA_ID	Referenca na gradbeno parcelo.	False	False
PARCELA_ID	Referenca na parcelo.	False	False
PLOMBA	Podatek o aktivnih plombah: NULL = zapis ni plombiran, <sifra> = zapis je plombiran z eno ali več plombami - šifra je povezava na PLOMBE.SIFRA.	False	False
POSTOPEK_ID	ID postopka v graficnem delu.	False	False
DATUM_SYS	Datum zadnje spremembe zapisa.	False	False
EID	Enolčni ID znotraj Katastra.	True	False

2.1.34 OBMOČJA_SP_PRAVIC_H

Podatki o območjih stvarno pravnih pravic - historiat.

Polje	Opis	NotNull	PK
OBMOCJE_SP_PRAVICE_H_ID	Enolčni identifikator v zgodovini.	True	True
OBMOCJE_SP_PRAVICE_ID	Enolčni identifikator v veljavnem stanju.	True	False
VRSTA_ID	Vrsta stvarno pravne pravice.	True	False
DOLOCITEV_POVRSINE	Nacin določitve površine. (0 = ni znano, 1 = iz merjenih koordinat, 2 = iz graficnih koordinat, 3 = izračunana iz atributnih podatkov). Obvezen podatek.	True	False
ATRIBUTNA_POVRSINA	Površina stvarno pravne pravice.	True	False
GEOM	Geometrija.	False	False
GEOM_GR	Geometrija iz graficnih koordinat.	True	False
POVRSINA_GEOM	Površina geometrije.	False	False
POVRSINA_GEOM_GR	Površina geometrije iz graficnih koordinat.	True	False
GRADBENA_PARCELA_ID	Referenca na gradbeno parcelo.	False	False
PARCELA_ID	Referenca na parcelo.	False	False
POSTOPEK_ID_OD	ID postopka v graficnem delu, ki je vzpostavil veljavnost zapisa.	True	False
POSTOPEK_ID_DO	ID postopka v graficnem delu, ki je zaključil veljavnost zapisa.	True	False
DATUM_OD	Datum začetka veljavnosti zapisa.	True	False
DATUM_DO	Datum zaključka veljavnosti zapisa.	True	False
DATUM_SYS	Datum izvedene spremembe v zgodovino.	True	False
EID		True	False

2.1.35 OBMOČJA_SP_PRAVIC_X_DALJICE

Tabela povezav območij stvarno pravnih pravic in daljic.

Polje	Opis	NotNull	PK
OBMOCJE_SP_PRAV_X_DALJIC_A_ID	Enolčni identifikator.	True	True
OBMOCJE_SP_PRAVICE_ID	Referenca na območje stvarno pravne pravice.	True	False
DALJICA_ID	Referenca na daljico.	True	False
TOCKA_ID	Referenca na naslednjo točko v geometriji gradbene parcele.	True	False
PRIPADNOST	Pripadnost obodu geometrije: 0 = Zunanji obod, 1..n = n-ti notranji obod.	True	False
PLOMBA	Podatek o aktivnih plombah: NULL = zapis ni plombiran, <sifra> = zapis je plombiran z eno ali več plombami - šifra je povezava na PLOMBE.SIFRA.	False	False
POSTOPEK_ID	ID postopka v graficnem delu.	False	False
DATUM_SYS	Datum zadnje spremembe zapisa.	False	False

2.1.36 OBMOČJA_SP_PRAVIC_X_DALJICE_H

Tabela povezav območij stvarno pravnih pravic in daljic - historiat.

Polje	Opis	NotNull	PK
OBMOCJE_SP_PRAV_X_DALJICA_H_ID	Enolicni identifikator v zgodovini.	True	True
OBMOCJE_SP_PRAV_X_DALJICA_ID	Enolicni identifikator v veljavnem stanju.	True	False
OBMOCJE_SP_PRAVICE_ID	Referenca na območje stvarno pravne pravice.	True	False
DALJICA_ID	Referenca na daljico.	True	False
TOCKA_ID	Referenca na naslednjo točko v geometriji gradbene parcele.	True	False
PRIPADNOST	Pripadnost obodu geometrije: 0 = Zunanji obod, 1..n = n-ti notranji obod.	True	False
POSTOPEK_ID_OD	ID postopka v graficnem delu, ki je vzpostavil veljavnost zapisa.	True	False
POSTOPEK_ID_DO	ID postopka v graficnem delu, ki je zaključil veljavnost zapisa.	True	False
DATUM_OD	Datum začetka veljavnosti zapisa.	True	False
DATUM_DO	Datum zaključka veljavnosti zapisa.	True	False
DATUM_SYS	Datum izvedene spremembe v zgodovino.	True	False

2.1.37 OBMOCJA_SP_PRAVIC_X_STAVBE

Tabela povezav sobmocij stvarno pravnih pravic in stavb.

Polje	Opis	NotNull	PK
OBMOCJE_SP_PRAVICE_X_STAVBA_ID	Enolicni identifikator.	True	True
OBMOCJE_SP_PRAVICE_ID	Referenca na območje stvarno pravne pravice.	True	False
STAVBA_ID	Referenca na stavbo.	True	False
PLOMBA	Podatek o aktivnih plombah: NULL = zapis ni plombiran, <sifra> = zapis je plombiran z eno ali več plombami - šifra je povezava na PLOMBE.SIFRA.	False	False
POSTOPEK_ID	ID postopka v graficnem delu.	False	False
DATUM_SYS	Datum zadnje spremembe zapisa.	False	False

2.1.38 OBMOCJA_SP_PRAVIC_X_STAVBE_H

Tabela povezav sobmocij stvarno pravnih pravic in stavb - historiat.

Polje	Opis	NotNull	PK
OBMOCJE_SP_PRAVICE_X_STAVBA_H_ID	Enolicni identifikator v zgodovini.	True	True
OBMOCJE_SP_PRAVICE_X_STAVBA_ID	Enolicni identifikator v veljavnem stanju.	True	False
OBMOCJE_SP_PRAVICE_ID	Referenca na območje stvarno pravne pravice.	True	False
STAVBA_ID	Referenca na stavbo.	True	False
POSTOPEK_ID_OD	ID postopka v graficnem delu, ki je vzpostavil veljavnost zapisa.	True	False
POSTOPEK_ID_DO	ID postopka v graficnem delu, ki je zaključil veljavnost zapisa.	True	False
DATUM_OD	Datum začetka veljavnosti zapisa.	True	False
DATUM_DO	Datum zaključka veljavnosti zapisa.	True	False
DATUM_SYS	Datum izvedene spremembe v zgodovino.	True	False

2.1.39 OSEBE

Seznam oseb, ki se kot akterji pojavijo v Katastru.

Polje	Opis	NotNull	PK
OSEBA_ID	Enolicni identifikator.	True	True
IME_PRIIMEK	Ime in priimek osebe.	False	False

NAZIV	Naziv pravnega subjekta.	False	False
DATUM_ROJSTVA	Datum rojstva.	False	False
DATUM_SMRTI	Datum smrti.	False	False
DRZAVLIJANSTVO_ID	Državljanstvo osebe.	False	False
MS_OSEBE	Maticna številka fizične ali pravne osebe.	False	False
NASLOV_SEDEZA	Naslov sedeža subjekta.	False	False
NASLOV_STALNI	Naslov stalnega prebivališča.	False	False
NASLOV_VROCANJE	Naslov za vrocanje.	False	False
TIP	Tip osebe (1 = fizična oseba, 2 = pravna oseba, 3 = lokalne skupnosti, 4 = država, 9 = ostalo).	True	False
PLOMBA	Podatek o aktivnih plombah: NULL = zapis ni plombiran, <sifra> = zapis je plombiran z eno ali več plombami - šifra je povezava na PLOMBE.SIFRA.	False	False
POSTOPEK_ID	ID postopka v graficnem delu.	False	False
DATUM_SYS	Datum zadnje spremembe zapisa.	False	False

2.1.40 OSEBE_H

Seznam oseb, ki se kot akterji pojavijo v Katastru - historiat.

Polje	Opis	NotNull	PK
OSEBA_H_ID	Enolčni identifikator v zgodovini.	True	True
OSEBA_ID	Enolčni identifikator v veljavnem stanju.	True	False
IME_PRIIMEK	Ime in priimek osebe.	False	False
NAZIV	Naziv pravnega subjekta.	False	False
DATUM_ROJSTVA	Datum rojstva.	False	False
DATUM_SMRTI	Datum smrti.	False	False
DRZAVLIJANSTVO_ID	Državljanstvo osebe.	False	False
MS_OSEBE	Maticna številka fizične ali pravne osebe.	False	False
NASLOV_SEDEZA	Naslov sedeža subjekta.	False	False
NASLOV_STALNI	Naslov stalnega prebivališča.	False	False
NASLOV_VROCANJE	Naslov za vrocanje.	False	False
TIP	Tip osebe (1 = fizična oseba, 2 = pravna oseba, 3 = lokalne skupnosti, 4 = država, 9 = ostalo).	True	False
POSTOPEK_ID_OD	ID postopka v graficnem delu, ki je vzpostavil veljavnost zapisa.	True	False
POSTOPEK_ID_DO	ID postopka v graficnem delu, ki je zaključil veljavnost zapisa.	True	False
DATUM_OD	Datum začetka veljavnosti zapisa.	True	False
DATUM_DO	Datum zaključka veljavnosti zapisa.	True	False
DATUM_SYS	Datum izvedene spremembe v zgodovino.	True	False

2.1.41 PARCELE

Podatki o parcelah.

Polje	Opis	NotNull	PK
PARCELA_ID	Enolčni identifikator.	True	True
KO_ID	ID katastrske občine. Obvezen podatek. Povezava na katastrske občine.	True	False
ST_PARCELE	Sestavljena številka parcele. Obvezen podatek.	True	False
POVRŠINA	Površina parcele. Obvezen podatek.	True	False
DOLOCITEV_POVRŠINE	Nacin določitve površine. (0 = ni znano, 1 = iz merjenih koordinat, 2 = iz graficnih koordinat, 3 = izračunana iz atributnih podatkov). Obvezen podatek.	True	False
UPRAVNI_STATUS_ID	ID upravnega statusa. Obvezen podatek. Povezava na šifrant UPRAVNI_STATUSI.	True	False
STATUS_GRAFIKE	Status obstoja v graficnem prikazu. (1 = obstaja v ZKP, 2 = obstaja v ZKN, 3 = obstaja v IS; 2 in 3 sta shranjena v isti graficni tabeli)	False	False

E_CEN	E koordinata centroida.	False	False
N_CEN	N koordinata centroida.	False	False
GEOM	Geometrija.	False	False
POVRSINA_GEOM	Površina geometrije.	False	False
E_CEN_GR	E koordinata centroida, graficne koordinate.	True	False
N_CEN_GR	N koordinata centroida, graficne koordinate.	True	False
GEOM_GR	Geometrija iz graficnih koordinat.	True	False
POVRSINA_GEOM_GR	Površina geometrije iz graficnih koordinat.	True	False
PLOMBA	Podatek o aktivnih plombah: NULL = zapis ni plombiran, <sifra> = zapis je plombiran z eno ali vec plombami - šifra je povezava na PLOMBE.SIFRA.	False	False
POSTOPEK_ID	ID postopka v graficnem delu.	False	False
DATUM_SYS	Datum zadnje spremembe zapisa.	False	False
EID	Enolicni ID znotraj Katastra.	True	False

2.1.42 PARCELE_H

Podatki o parcelah - historiat.

Polje	Opis	NotNull	PK
PARCELA_H_ID	Enolicni identifikator v zgodovini.	True	True
PARCELA_ID	Enolicni identifikator v veljavnem stanju.	True	False
KO_ID	ID katastrske občine. Obvezen podatek. Povezava na katastrske občine.	True	False
ST_PARCELE	Sestavljena številka parcele. Obvezen podatek.	True	False
POVRSINA	Površina parcele. Obvezen podatek.	True	False
DOLOCITEV_POVRSINE	Nacin določitve površine. (0 = ni znano, 1 = iz merjenih koordinat, 2 = iz graficnih koordinat, 3 = izracunana iz atributnih podatkov). Obvezen podatek.	True	False
UPRAVNI_STATUS_ID	ID upravnega statusa. Obvezen podatek. Povezava na šifrant UPRAVNI_STATUSI.	True	False
STATUS_GRAFIKE	Status obstoja v graficnem prikazu. (1 = obstaja v ZKP, 2 = obstaja v ZKN, 3 = obstaja v IS; 2 in 3 sta shranjena v isti graficni tabeli)	False	False
E_CEN	E koordinata centroida.	False	False
N_CEN	N koordinata centroida.	False	False
GEOM	Geometrija.	False	False
POVRSINA_GEOM	Površina geometrije.	False	False
E_CEN_GR	E koordinata centroida, graficne koordinate.	True	False
N_CEN_GR	N koordinata centroida, graficne koordinate.	True	False
GEOM_GR	Geometrija iz graficnih koordinat.	True	False
POVRSINA_GEOM_GR	Površina geometrije iz graficnih koordinat.	True	False
POSTOPEK_ID_OD	ID postopka v graficnem delu, ki je vzpostavil veljavnost zapisa.	True	False
POSTOPEK_ID_DO	ID postopka v graficnem delu, ki je zaključil veljavnost zapisa.	True	False
DATUM_OD	Datum zacetka veljavnosti zapisa.	True	False
DATUM_DO	Datum zaključka veljavnosti zapisa.	True	False
DATUM_SYS	Datum izvedene spremembe v zgodovino.	True	False
EID		True	False

2.1.43 PARCELE_X_DALJICE

Tabela povezav parcel in daljic.

Polje	Opis	NotNull	PK
PARCELA_X_DALJICA_ID	Enolicni identifikator.	True	True
PARCELA_ID	Referenca na parcelo.	False	False
DALJICA_ID	Referenca na daljico.	False	False
TOCKA_ID	Referenca na naslednjo točko v geometriji parcele.	False	False

PRIPADNOST	Pripadnost obodu geometrije: 0 = Zunanji obod, 1..n = n-ti notranji obod.	False	False
PLOMBA	Podatek o aktivnih plombah: NULL = zapis ni plombiran, <šifra> = zapis je plombiran z eno ali več plombami - šifra je povezava na PLOMBE.SIFRA.	False	False
POSTOPEK_ID	ID postopka v graficnem delu.	False	False
DATUM_SYS	Datum zadnje spremembe zapisa.	False	False

2.1.44 PARCELE_X_DALJICE_H

Tabela povezav parcel in daljic - historiat.

Polje	Opis	NotNull	PK
PARCELA_X_DALJICA_H_ID	Enolicni identifikator v zgodovini.	True	True
PARCELA_X_DALJICA_ID	Enolicni identifikator v veljavnem stanju.	True	False
PARCELA_ID	Referenca na parcelo.	False	False
DALJICA_ID	Referenca na parcelo.	False	False
TOCKA_ID	Referenca na naslednjo točko v geometriji parcele.	False	False
PRIPADNOST	Pripadnost obodu geometrije: 0 = Zunanji obod, 1..n = n-ti notranji obod.	False	False
POSTOPEK_ID_OD	ID postopka v graficnem delu, ki je vzpostavil veljavnost zapisa.	True	False
POSTOPEK_ID_DO	ID postopka v graficnem delu, ki je zaključil veljavnost zapisa.	True	False
DATUM_OD	Datum zacetka veljavnosti zapisa.	True	False
DATUM_DO	Datum zaključka veljavnosti zapisa.	True	False
DATUM_SYS	Datum izvedene spremembe v zgodovino.	True	False

2.1.45 PLOMBE

Podatki o aktivnih plombah. Če je več plomb na istem objektu, imajo isto šifro.

Polje	Opis	NotNull	PK
PLOMBA_ID	Enolicni identifikator.	True	True
SIFRA	Šifra plombiranja preko katere so združene plombe na istem objektu (tockih).	True	False
VRSTA_PLOMBE_ID	Vrsta plombe - povezava na šifrant VRSTE_PLOMB.	True	False
TIP_OBJEKTA	Tip objekta na katerega je vezana plomba: P = Parcela, Z = ZPS, D = Daljica, T = Tocka.	True	False
ZAP_ST	Zaporedna številka plombe znotraj istega objekta.	False	False
POSTOPEK_ID	Povezava na postopek, ki je postavil plombo.	True	False
DATUM_OD	Datum in cas, ko je plomba zacela veljati.	True	False
DATUM_DO	Datum in cas do katerega plomba velja.	False	False
DATUM_SYS	Datum zadnje spremembe zapisa.	True	False

2.1.46 PODJETJA

Podatki o podjetjih, ki izpolnjujejo pogoje za opravljanje dejavnosti in lahko izvajajo postopke v Katastru.

Polje	Opis	NotNull	PK
PODJETJE_ID	Enolicni identifikator.	True	True
OSEBA_ID	Referenca na osebe.	True	False
IZS_ID	ID Inženirske zbornice Slovenije.	False	False
GP_POGOJI_OD	Zacetni datum izponjevanja pogojev.	False	False
GP_POGOJI_DO	Koncni datum izponjevanja pogojev.	False	False
DAVCNA_ST	Davčna številka podjetja.	False	False
TELEFON	Telefonska številka.	False	False
FAX	Fax številka.	False	False
EMAIL	Elektronska pošta.	False	False

PLOMBA	Podatek o aktivnih plombah: NULL = zapis ni plombiran, <sifra> = zapis je plombiran z eno ali več plombami - šifra je povezava na PLOMBE.SIFRA.	False	False
POSTOPEK_ID	ID postopka v graficnem delu.	False	False
DATUM_SYS	Datum zadnje spremembe zapisa.	False	False

2.1.47 PODJETJA_H

Podatki o podjetjih, ki izpolnjujejo pogoje za opravljanje dejavnosti in lahko izvajajo postopke v Katastru - historiat.

Polje	Opis	NotNull	PK
PODJETJE_H_ID	Enolicni identifikator v zgodovini.	True	True
PODJETJE_ID	Enolicni identifikator v veljavnem stanju.	True	False
OSEBA_ID	Referenca na osebe.	True	False
IZS_ID	ID Inženirske zbornice Slovenije.	False	False
GP_POGOJI_OD	Zacetni datum izponjevanja pogojev.	False	False
GP_POGOJI_DO	Koncni datum izponjevanja pogojev.	False	False
DAVCNA_ST	Davčna številka podjetja.	False	False
TELEFON	Telefonska številka.	False	False
FAX	Fax številka.	False	False
EMAIL	Elektronska pošta.	False	False
POSTOPEK_ID_OD	ID postopka v graficnem delu, ki je vzpostavil veljavnost zapisa.	True	False
POSTOPEK_ID_DO	ID postopka v graficnem delu, ki je zaključil veljavnost zapisa.	True	False
DATUM_OD	Datum zacetka veljavnosti zapisa.	True	False
DATUM_DO	Datum zaključka veljavnosti zapisa.	True	False
DATUM_SYS	Datum izvedene spremembe v zgodovino.	True	False

2.1.48 PRAVICE_LASTNISTVA

Podatki o (lastniških) pravicah na nepremicninah.

Polje	Opis	NotNull	PK
PRAVICA_LASTNISTVA_ID	Enolicni identifikator.	True	True
DELEZ_STEVEC	Števec deleža lastništva.	False	False
DELEZ_IMENOVALEC	Imenovalec deleža lastništva.	False	False
DATUM_VPISA	Datum vpisa.	True	False
DATUM_IZBRISA	Datum izbrisa.	False	False
PLOMBA	Podatek o aktivnih plombah: NULL = zapis ni plombiran, <sifra> = zapis je plombiran z eno ali več plombami - šifra je povezava na PLOMBE.SIFRA.	False	False
POSTOPEK_ID	ID postopka v graficnem delu.	False	False
DATUM_SYS	Datum zadnje spremembe zapisa.	False	False
DEL_STAVBE_ID	Referenca na del stavbe.	False	False
PARCELA_ID	Referenca na parcelo.	False	False

2.1.49 PRAVICE_LASTNISTVA_H

Podatki o (lastniških) pravicah na nepremicninah - historiat.

Polje	Opis	NotNull	PK
PRAVICA_LASTNISTVA_H_ID	Enolicni identifikator v zgodovini.	True	True
PRAVICA_LASTNISTVA_ID	Enolicni identifikator v veljavnem stanju.	True	False
DELEZ_STEVEC	Števec deleža lastništva.	False	False
DELEZ_IMENOVALEC	Imenovalec deleža lastništva.	False	False
DATUM_VPISA	Datum vpisa.	True	False
DATUM_IZBRISA	Datum izbrisa.	False	False
POSTOPEK_ID_OD	ID postopka v graficnem delu, ki je vzpostavil veljavnost zapisa.	True	False

POSTOPEK_ID_DO	ID postopka v graficnem delu, ki je zaključil veljavnost zapisa.	True	False
DATUM_OD	Datum zacetka veljavnosti zapisa.	True	False
DATUM_DO	Datum zaključka veljavnosti zapisa.	True	False
DATUM_SYS	Datum izvedene spremembe v zgodovino.	True	False
DEL_STAVBE_ID	Referenca na del stavbe.	False	False
PARCELA_ID	Referenca na parcelo.	False	False

2.1.50 PROSTORI

Prostori dela stavbe.

Polje	Opis	NotNull	PK
PROSTOR_ID	Enolčni identifikator.	True	True
DEL_STAVBE_ID	Referenca na del stavbe.	True	False
VRSTA_PROSTORA_ID	Vrsta prostora.	True	False
POVRSINA	Površina prostora.	True	False
PLOMBA	Podatek o aktivnih plombah: NULL = zapis ni plombiran, <sifra> = zapis je plombiran z eno ali več plombami - šifra je povezava na PLOMBE.SIFRA.	False	False
POSTOPEK_ID	ID postopka v graficnem delu.	True	False
DATUM_SYS	Datum zadnje spremembe zapisa.	True	False
EID	Enolčni ID znotraj Katastra.	True	False

2.1.51 PROSTORI_H

Prostori dela stavbe - historiat.

Polje	Opis	NotNull	PK
PROSTOR_H_ID	Enolčni identifikator v zgodovini.	True	True
PROSTOR_ID	Enolčni identifikator v veljavnem stanju.	True	False
DEL_STAVBE_ID	Referenca na del stavbe.	True	False
VRSTA_PROSTORA_ID	Vrsta prostora.	True	False
POVRSINA	Površina prostora.	True	False
POSTOPEK_ID_OD	ID postopka v graficnem delu, ki je vzpostavil veljavnost zapisa.	True	False
POSTOPEK_ID_DO	ID postopka v graficnem delu, ki je zaključil veljavnost zapisa.	True	False
DATUM_OD	Datum zacetka veljavnosti zapisa.	True	False
DATUM_DO	Datum zaključka veljavnosti zapisa.	True	False
DATUM_SYS	Datum izvedene spremembe v zgodovino.	True	False
EID		True	False

2.1.52 REZERVACIJE

Polje	Opis	NotNull	PK
REZERVACIJA_ID	Enolčni identifikator.	True	True
TIP_OBJEKTA	Tip objekta za katerega je narejena rezervacija: P = Parcela, S = Stavba, D= Del stavbe, H = Hišna številka, T = Tocka.	True	False
STATUS_REZERVACIJE	Status rezervacije (0 = Sproščena, 1 = Rezervirana, 2 = Uveljavljena).	True	False
KO_ID	ID katastrske občine. Obvezen podatek. Povezava na katastrske občine.	True	False
ST_PARCELE	Sestavljena številka parcele.	False	False
PARCELA_OZNAKA	Oznaka parcele (* = stavbna parcela).	False	False
PARCELA_STEVIKA	Številka parcelne številke.	False	False
PARCELA_PODDELILKA	Poddelilka parcelne številke.	False	False
ST_TOCKE	Številka tocke.	False	False

ST_STAVBE	Številka stavbe.	False	False
ST_DELA_STAVBE	Številka dela stavbe.	False	False
OBCINA_ID	Referenca na občino.	False	False
NASELJE_ID	Referenca na naselje.	False	False
ULICA_ID	Referenca na ulico.	False	False
HS	Sestavljena hišna številka.	False	False
HS_STEVIKA	Številka hišne številke.	False	False
HS_DODATEK	Dodatek k hišni številki.	False	False
DATUM_OD	Datum in čas, ko je rezervacija zacela veljati.	True	False
DATUM_DO	Datum in čas do katerega rezervacija velja.	False	False
POSTOPEK_ID	Povezava na postopek, ki je porabil rezervacijo.	False	False
UPORABNIK	Uporabnik, ki je zadnji spremenil zapis.	False	False
DATUM_SYS	Datum zadnje spremembe zapisa.	True	False
ELABORAT_ID	Povezava na elaborat, ki je zahteval rezervacijo.	False	False

2.1.53 RPE_CETRTE_SKUPNOSTI

Podatki o cetrtnih skupnostih.

Polje	Opis	NotNull	PK
CETRTE_SKUPNOST_ID	Enolčni identifikator.	True	True
SIFRA	Šifra cetrte skupnosti.	True	False
NAZIV	Naziv cetrte skupnosti.	True	False
OBCINA_ID	Referenca na občino.	True	False
GEOM	Geometrija.	False	False
POVRšina_GEOM	Površina geometrije.	False	False
PLOMBA	Podatek o aktivnih plombah: NULL = zapis ni plombiran, <sifra> = zapis je plombiran z eno ali več plombami - šifra je povezava na PLOMBE.SIFRA.	False	False
POSTOPEK_ID	ID postopka v graficnem delu.	False	False
DATUM_SYS	Datum zadnje spremembe zapisa.	False	False
EID	Enolčni ID znotraj Katastra.	True	False
NAZIV_DJ	Naziv cetrte skupnosti v tujem jeziku (samo za dvojezična območja).	False	False

2.1.54 RPE_CETRTE_SKUPNOSTI_H

Podatki o cetrtnih skupnostih - historiat.

Polje	Opis	NotNull	PK
CETRTE_SKUPNOST_H_ID	Enolčni identifikator v zgodovini.	True	True
CETRTE_SKUPNOST_ID	Enolčni identifikator v veljavnem stanju.	True	False
SIFRA	Šifra cetrte skupnosti.	True	False
NAZIV	Naziv cetrte skupnosti.	True	False
OBCINA_ID	Referenca na občino.	True	False
GEOM	Geometrija.	False	False
POVRšina_GEOM	Površina geometrije.	False	False
POSTOPEK_ID_OD	ID postopka v graficnem delu, ki je vzpostavil veljavnost zapisa.	True	False
POSTOPEK_ID_DO	ID postopka v graficnem delu, ki je zaključil veljavnost zapisa.	True	False
DATUM_OD	Datum zacetka veljavnosti zapisa.	True	False
DATUM_DO	Datum zaključka veljavnosti zapisa.	True	False
DATUM_SYS	Datum izvedene spremembe v zgodovino.	True	False
EID		True	False
NAZIV_DJ	Naziv cetrte skupnosti v tujem jeziku (samo za dvojezična območja).	False	False

2.1.55 RPE_DZ_VOLISCA

Podatki o državnoborskih voliščih.

Polje	Opis	NotNull	PK
DZ_VOLISCE_ID	Enolčni identifikator.	True	True
SIFRA	Šifra državnoborskega volišča.	True	False
NAZIV	Naziv državnoborskega volišča.	True	False
VOLILNA_ENOTA_DZ_ID	Referenca na volilno enoto DZ.	True	False
VOLILNI_OKRAJ_ID	Referenca na volilni okraj.	True	False
SIFKO	Šifra katastarske občine.	False	False
ST_STAVBE	Številka stavbe državnoborskega volišča.	False	False
ST_DELA_STAVBE	Številka dela stavbe državnoborskega volišča.	False	False
GEOM	Geometrija.	False	False
POVRSINA_GEOM	Površina geometrije.	False	False
PLOMBA	Podatek o aktivnih plombah: NULL = zapis ni plombiran, <sifra> = zapis je plombiran z eno ali več plombami - šifra je povezava na PLOMBE.SIFRA.	False	False
POSTOPEK_ID	ID postopka v graficnem delu.	False	False
DATUM_SYS	Datum zadnje spremembe zapisa.	False	False
EID	Enolčni ID znotraj Katastra.	True	False
NAZIV_DJ	Naziv državnoborskega volišča v tujem jeziku (samo za dvojezična območja).	False	False

2.1.56 RPE_DZ_VOLISCA_H

Podatki o državnoborskih voliščih - historiat.

Polje	Opis	NotNull	PK
DZ_VOLISCE_H_ID	Enolčni identifikator v zgodovini.	True	True
DZ_VOLISCE_ID	Enolčni identifikator v veljavnem stanju.	True	False
SIFRA	Šifra državnoborskega volišča.	True	False
NAZIV	Naziv državnoborskega volišča.	True	False
VOLILNA_ENOTA_DZ_ID	Referenca na volilno enoto DZ.	True	False
VOLILNI_OKRAJ_ID	Referenca na volilni okraj.	True	False
SIFKO	Šifra katastarske občine.	False	False
ST_STAVBE	Številka stavbe državnoborskega volišča.	False	False
ST_DELA_STAVBE	Številka dela stavbe državnoborskega volišča.	False	False
GEOM	Geometrija.	False	False
POVRSINA_GEOM	Površina geometrije.	False	False
POSTOPEK_ID_OD	ID postopka v graficnem delu, ki je vzpostavil veljavnost zapisa.	True	False
POSTOPEK_ID_DO	ID postopka v graficnem delu, ki je zaključil veljavnost zapisa.	True	False
DATUM_OD	Datum začetka veljavnosti zapisa.	True	False
DATUM_DO	Datum zaključka veljavnosti zapisa.	True	False
DATUM_SYS	Datum izvedene spremembe v zgodovino.	True	False
EID		True	False
NAZIV_DJ	Naziv državnoborskega volišča v tujem jeziku (samo za dvojezična območja).	False	False

2.1.57 RPE_KRAJEVNE_SKUPNOSTI

Podatki o krajevnih skupnostih.

Polje	Opis	NotNull	PK
KRAJEVNA_SKUPNOST_ID	Enolčni identifikator.	True	True
SIFRA	Šifra krajevne skupnosti.	True	False
NAZIV	Naziv krajevne skupnosti.	True	False
OBCINA_ID	Referenca na občino.	True	False

GEOM	Geometrija.	False	False
POVRŠINA_GEOM	Površina geometrije.	False	False
PLOMBA	Podatek o aktivnih plombah: NULL = zapis ni plombiran, <sifra> = zapis je plombiran z eno ali več plombami - šifra je povezava na PLOMBE.SIFRA.	False	False
POSTOPEK_ID	ID postopka v graficnem delu.	False	False
DATUM_SYS	Datum zadnje spremembe zapisa.	False	False
EID	Enolčni ID znotraj Katastra.	True	False
NAZIV_DJ	Naziv krajevne skupnosti v tujem jeziku (samo za dvojezična območja).	False	False

2.1.58 RPE_KRAJEVNE_SKUPNOSTI_H

Podatki o krajevnih skupnostih - historiat.

Polje	Opis	NotNull	PK
KRAJEVNA_SKUPNOST_H_ID	Enolčni identifikator v zgodovini.	True	True
KRAJEVNA_SKUPNOST_ID	Enolčni identifikator v veljavnem stanju.	True	False
SIFRA	Šifra krajevne skupnosti.	True	False
NAZIV	Naziv krajevne skupnosti.	True	False
OBCINA_ID	Referenca na občino.	True	False
GEOM	Geometrija.	False	False
POVRŠINA_GEOM	Površina geometrije.	False	False
POSTOPEK_ID_OD	ID postopka v graficnem delu, ki je vzpostavil veljavnost zapisa.	True	False
POSTOPEK_ID_DO	ID postopka v graficnem delu, ki je zaključil veljavnost zapisa.	True	False
DATUM_OD	Datum začetka veljavnosti zapisa.	True	False
DATUM_DO	Datum zaključka veljavnosti zapisa.	True	False
DATUM_SYS	Datum izvedene spremembe v zgodovino.	True	False
EID		True	False
NAZIV_DJ	Naziv krajevne skupnosti v tujem jeziku (samo za dvojezična območja).	False	False

2.1.59 RPE_LOKALNA_VOLISCA

Podatki o lokalnih voliščih.

Polje	Opis	NotNull	PK
LOKALNO_VOLISCE_ID	Enolčni identifikator.	True	True
SIFRA	Šifra lokalnega volišča.	True	False
NAZIV	Naziv lokalnega volišča.	True	False
OBCINA_ID	Referenca na občino.	True	False
SIFKO	Šifra katastarske občine.	False	False
ST_STAVBE	Številka stavbe lokalnega volišča.	False	False
ST_DELA_STAVBE	Številka dela stavbe lokalnega volišča.	False	False
GEOM	Geometrija.	False	False
POVRŠINA_GEOM	Površina geometrije.	False	False
PLOMBA	Podatek o aktivnih plombah: NULL = zapis ni plombiran, <sifra> = zapis je plombiran z eno ali več plombami - šifra je povezava na PLOMBE.SIFRA.	False	False
POSTOPEK_ID	ID postopka v graficnem delu.	False	False
DATUM_SYS	Datum zadnje spremembe zapisa.	False	False
EID	Enolčni ID znotraj Katastra.	True	False
NAZIV_DJ	Naziv lokalnega volišča v tujem jeziku (samo za dvojezična območja).	False	False

2.1.60 RPE_LOKALNA_VOLISCA_H

Podatki o lokalnih voliščih - historiat.

Polje	Opis	NotNull	PK
LOKALNO_VOLISCE_H_ID	Enolicni identifikator v zgodovini.	True	True
LOKALNO_VOLISCE_ID	Enolicni identifikator v veljavnem stanju.	True	False
SIFRA	Šifra lokalnega volišča.	True	False
NAZIV	Naziv lokalnega volišča.	True	False
OBCINA_ID	Referenca na občino.	True	False
SIFKO	Šifra katastarske občine.	False	False
ST_STAVBE	Številka stavbe lokalnega volišča.	False	False
ST_DELA_STAVBE	Številka dela stavbe lokalnega volišča.	False	False
GEOM	Geometrija.	False	False
POVRSINA_GEOM	Površina geometrije.	False	False
POSTOPEK_ID_OD	ID postopka v graficnem delu, ki je vzpostavil veljavnost zapisa.	True	False
POSTOPEK_ID_DO	ID postopka v graficnem delu, ki je zaključil veljavnost zapisa.	True	False
DATUM_OD	Datum zacetka veljavnosti zapisa.	True	False
DATUM_DO	Datum zaključka veljavnosti zapisa.	True	False
DATUM_SYS	Datum izvedene spremembe v zgodovino.	True	False
EID		True	False
NAZIV_DJ	Naziv lokalnega volišča v tujem jeziku (samo za dvojezicna območja).	False	False

2.1.61 RPE_LOKALNE_VOLILNE_ENOTE

Podatki o lokalnih volilnih enotah.

Polje	Opis	NotNull	PK
LOKALNA_VOLILNA_ENOTA_ID	Enolicni edentifikator.	True	True
SIFRA	Šifra lokalne volilne enote.	True	False
NAZIV	Naziv lokalne volilne enote.	True	False
OBCINA_ID	Referenca na občino.	True	False
GEOM	Geometrija.	False	False
POVRSINA_GEOM	Površina geometrije.	False	False
PLOMBA	Podatek o aktivnih plombah: NULL = zapis ni plombiran, <sifra> = zapis je plombiran z eno ali več plombami - šifra je povezava na PLOMBE.SIFRA.	False	False
POSTOPEK_ID	ID postopka v graficnem delu.	False	False
DATUM_SYS	Datum zadnje spremembe zapisa.	False	False
EID	Enolicni ID znotraj Katastra.	True	False
NAZIV_DJ	Naziv lokalne volilne enote v tujem jeziku (samo za dvojezicna območja).	False	False

2.1.62 RPE_LOKALNE_VOLILNE_ENOTE_H

Podatki o lokalnih volilnih enotah - historiat.

Polje	Opis	NotNull	PK
LOKALNA_VOLILNA_ENOTA_H_ID	Enolicni identifikator v zgodovini.	True	True
LOKALNA_VOLILNA_ENOTA_ID	Enolicni identifikator v veljavnem stanju.	True	False
SIFRA	Šifra lokalne volilne enote.	True	False
NAZIV	Naziv lokalne volilne enote.	True	False
OBCINA_ID	Referenca na občino.	True	False
GEOM	Geometrija.	False	False
POVRSINA_GEOM	Površina geometrije.	False	False
POSTOPEK_ID_OD	ID postopka v graficnem delu, ki je vzpostavil veljavnost zapisa.	True	False

POSTOPEK_ID_DO	ID postopka v graficnem delu, ki je zaključil veljavnost zapisa.	True	False
DATUM_OD	Datum zacetka veljavnosti zapisa.	True	False
DATUM_DO	Datum zaključka veljavnosti zapisa.	True	False
DATUM_SYS	Datum izvedene spremembe v zgodovino.	True	False
EID		True	False
NAZIV_DJ	Naziv lokalne volilne enote v tujem jeziku (samo za dvojezicna obmocja).	False	False

2.1.63 RPE_NASELJA

Podatki o naseljih.

Polje	Opis	NotNull	PK
NASELJE_ID	Enolicni identifikator.	True	True
SIFRA	Šifra naselja.	True	False
NAZIV	Naziv naselja.	True	False
NAZIV_KRATKO	Kratek naziv naselja.	True	False
OBCINA_ID	Referenca na obcino.	True	False
UPRAVNA_ENOTA_ID	Referenca na upravno enoto.	True	False
ULICNI_SISTEM	Vzpostavljen ulicni sistem (0 = NE, 1 = DA).	True	False
GEOM	Geometrije.	False	False
POVRšina_GEOM	Površina geometrije.	False	False
PLOMBA	Podatek o aktivnih plombah: NULL = zapis ni plombiran, <sifra> = zapis je plombiran z eno ali vec plombami - šifra je povezava na PLOMBE.SIFRA.	False	False
POSTOPEK_ID	ID postopka v graficnem delu.	False	False
DATUM_SYS	Datum zadnje spremembe zapisa.	False	False
EID	Enolicni ID znotraj Katastra.	True	False
NAZIV_DJ	Naziv naselja v tujem jeziku (samo za dvojezicna obmocja).	False	False

2.1.64 RPE_NASELJA_H

Podatki o naseljih - historiat.

Polje	Opis	NotNull	PK
NASELJE_H_ID	Enolicni identifikator v zgodovini.	True	True
NASELJE_ID	Enolicni identifikator v veljavnem stanju.	True	False
SIFRA	Šifra naselja.	True	False
NAZIV	Naziv naselja.	True	False
NAZIV_KRATKO	Kratek naziv naselja.	True	False
OBCINA_ID	Referenca na obcino.	True	False
UPRAVNA_ENOTA_ID	Referenca na upravno enoto.	True	False
ULICNI_SISTEM	Vzpostavljen ulicni sistem (0 = NE, 1 = DA).	True	False
GEOM	Geometrije.	False	False
POVRšina_GEOM	Površina geometrije.	False	False
POSTOPEK_ID_OD	ID postopka v graficnem delu, ki je vzpostavil veljavnost zapisa.	True	False
POSTOPEK_ID_DO	ID postopka v graficnem delu, ki je zaključil veljavnost zapisa.	True	False
DATUM_OD	Datum zacetka veljavnosti zapisa.	True	False
DATUM_DO	Datum zaključka veljavnosti zapisa.	True	False
DATUM_SYS	Datum izvedene spremembe v zgodovino.	True	False
EID		True	False
NAZIV_DJ	Naziv naselja v tujem jeziku (samo za dvojezicna obmocja).	False	False

2.1.65 RPE_OBCINE

Podatki o občinah.

Polje	Opis	NotNull	PK
OBCINA_ID	Enolčni identifikator.	True	True
SIFRA	Šifra občine.	True	False
NAZIV	Naziv občine.	True	False
OZNAKA_MESTNE_OBCINE	Oznaka mestne občine (0 = ni mestna občina, 1 = mestna občina).	True	False
GEOM	Geometrija.	False	False
GEOM_GR	Geometrija iz graficnih koordinat.	True	False
POVRSINA_GEOM	Površina geometrije.	False	False
POVRSINA_GEOM_GR	Površina geometrije iz graficnih koordinat.	True	False
PLOMBA	Podatek o aktivnih plombah: NULL = zapis ni plombiran, <sifra> = zapis je plombiran z eno ali več plombami - šifra je povezava na PLOMBE.SIFRA.	False	False
POSTOPEK_ID	ID postopka v graficnem delu.	False	False
DATUM_SYS	Datum zadnje spremembe zapisa.	False	False
EID	Enolčni ID znotraj Katastra.	True	False
GEOM_RPE	Geometrija RPE, ki se uporablja za ostale RPE sloje.	False	False
NAZIV_DJ	Naziv občine v tujem jeziku (samo za dvojezicna območja).	False	False

2.1.66 RPE_OBCINE_H

Podatki o občinah - historiat.

Polje	Opis	NotNull	PK
OBCINA_H_ID	Enolčni identifikator v zgodovini.	True	True
OBCINA_ID	Enolčni identifikator v veljavnem stanju.	True	False
SIFRA	Šifra občine.	True	False
NAZIV	Naziv občine.	True	False
OZNAKA_MESTNE_OBCINE	Oznaka mestne občine (0 = ni mestna občina, 1 = mestna občina).	True	False
GEOM	Geometrija.	False	False
GEOM_GR	Geometrija iz graficnih koordinat.	True	False
POVRSINA_GEOM	Površina geometrije.	False	False
POVRSINA_GEOM_GR	Površina geometrije iz graficnih koordinat.	True	False
POSTOPEK_ID_OD	ID postopka v graficnem delu, ki je vzpostavil veljavnost zapisa.	True	False
POSTOPEK_ID_DO	ID postopka v graficnem delu, ki je zaključil veljavnost zapisa.	True	False
DATUM_OD	Datum zacetka veljavnosti zapisa.	True	False
DATUM_DO	Datum zaključka veljavnosti zapisa.	True	False
DATUM_SYS	Datum izvedene spremembe v zgodovino.	True	False
EID		True	False
GEOM_RPE	Geometrija RPE, ki se uporablja za ostale RPE sloje.	False	False
NAZIV_DJ	Naziv občine v tujem jeziku (samo za dvojezicna območja).	False	False

2.1.67 RPE_OBCINE_X_DALJICE

Tabela povezav občinskih mej in daljic.

Polje	Opis	NotNull	PK
OBCINA_X_DALJICA_ID	Enolčni identifikator.	True	True
OBCINA_ID	Referenca na občino.	True	False
DALJICA_ID	Referenca na daljico.	True	False
TOCKA_ID	Referenca na naslednjo točko v geometriji občine.	True	False

PRIPADNOST	Pripadnost obodu geometrije: 0 = Zunanji obod, 1..n = n-ti notranji obod.	False	False
PLOMBA	Podatek o aktivnih plombah: NULL = zapis ni plombiran, <sifra> = zapis je plombiran z eno ali več plombami - šifra je povezava na PLOMBE.SIFRA.	False	False
POSTOPEK_ID	ID postopka v graficnem delu.	False	False
DATUM_SYS	Datum zadnje spremembe zapisa.	False	False

2.1.68 RPE_OBCINE_X_DALJICE_H

Tabela povezav občinskih mej in daljic - historiat.

Polje	Opis	NotNull	PK
OBCINA_X_DALJICA_H_ID	Enolicni identifikator v zgodovini.	True	True
OBCINA_X_DALJICA_ID	Enolicni identifikator v veljavnem stanju.	True	False
OBCINA_ID	Referenca na obcino.	True	False
DALJICA_ID	Referenca na daljico.	True	False
TOCKA_ID	Referenca na naslednjo točko v geometriji občine.	True	False
PRIPADNOST	Referenca na naslednjo točko v geometriji občine.	False	False
POSTOPEK_ID_OD	ID postopka v graficnem delu, ki je vzpostavil veljavnost zapisa.	True	False
POSTOPEK_ID_DO	ID postopka v graficnem delu, ki je zaključil veljavnost zapisa.	True	False
DATUM_OD	Datum zacetka veljavnosti zapisa.	True	False
DATUM_DO	Datum zaključka veljavnosti zapisa.	True	False
DATUM_SYS	Datum izvedene spremembe v zgodovino.	True	False

2.1.69 RPE_POSTNI_OKOLISI

Podatki o poštnih okoliših.

Polje	Opis	NotNull	PK
POSTNI_OKOLIS_ID	Enolicni identifikator.	True	True
SIFRA	Šifra poštnege okoliša.	True	False
NAZIV	Naziv poštnege okoliša.	True	False
GEOM	Geometrija.	False	False
POVRSINA	Površina geometrije.	False	False
PLOMBA	Podatek o aktivnih plombah: NULL = zapis ni plombiran, <sifra> = zapis je plombiran z eno ali več plombami - šifra je povezava na PLOMBE.SIFRA.	False	False
POSTOPEK_ID	ID postopka v graficnem delu.	False	False
DATUM_SYS	Datum zadnje spremembe zapisa.	False	False
EID	Enolicni ID znotraj Katastra.	True	False
NAZIV_DJ	Naziv poštnege okoliša v tujem jeziku (samo za dvojezicna območja).	False	False

2.1.70 RPE_POSTNI_OKOLISI_H

Podatki o poštnih okoliših - historiat.

Polje	Opis	NotNull	PK
POSTNI_OKOLIS_H_ID	Enolicni identifikator v zgodovini.	True	True
POSTNI_OKOLIS_ID	Enolicni identifikator v veljavnem stanju.	True	False
SIFRA	Šifra poštnege okoliša.	True	False
NAZIV	Naziv poštnege okoliša.	True	False
GEOM	Geometrija.	False	False
POVRSINA	Površina geometrije.	False	False
POSTOPEK_ID_OD	ID postopka v graficnem delu, ki je vzpostavil veljavnost zapisa.	True	False

POSTOPEK_ID_DO	ID postopka v graficnem delu, ki je zaključil veljavnost zapisa.	True	False
DATUM_OD	Datum zacetka veljavnosti zapisa.	True	False
DATUM_DO	Datum zaključka veljavnosti zapisa.	True	False
DATUM_SYS	Datum izvedene spremembe v zgodovino.	True	False
EID		True	False
NAZIV_DJ	Naziv poštnega okoliša v tujem jeziku (samo za dvojezicna obmocja).	False	False

2.1.71 RPE_SOLSKI_OKOLISI

Podatki o šolskih okoliših.

Polje	Opis	NotNull	PK
SOLSKI_OKOLIS_ID	Enolicni identifikator.	True	True
SIFRA	Šifra šolskega okoliša.	True	False
NAZIV	Naziv šolskega okoliša.	True	False
OBCINA_ID	Referenca na obcino.	True	False
GEOM	Geometrija.	False	False
POVRSINA_GEOM	Površina geometrije.	False	False
PLOMBA	Podatek o aktivnih plombah: NULL = zapis ni plombiran, <sifra> = zapis je plombiran z eno ali vec plombami - šifra je povezava na PLOMBE.SIFRA.	False	False
POSTOPEK_ID	ID postopka v graficnem delu.	False	False
DATUM_SYS	Datum zadnje spremembe zapisa.	False	False
EID	Enolicni ID znotraj Katastra.	True	False
NAZIV_DJ	Naziv šolskega okoliša v tujem jeziku (samo za dvojezicna obmocja).	False	False

2.1.72 RPE_SOLSKI_OKOLISI_H

Podatki o šolskih okoliših - historiat.

Polje	Opis	NotNull	PK
SOLSKI_OKOLIS_H_ID	Enolicni identifikator v zgodovini.	True	True
SOLSKI_OKOLIS_ID	Enolicni identifikator v veljavnem stanju.	True	False
SIFRA	Šifra šolskega okoliša.	True	False
NAZIV	Naziv šolskega okoliša.	True	False
OBCINA_ID	Referenca na obcino.	True	False
GEOM	Geometrija.	False	False
POVRSINA_GEOM	Površina geometrije.	False	False
POSTOPEK_ID_OD	ID postopka v graficnem delu, ki je vzpostavil veljavnost zapisa.	True	False
POSTOPEK_ID_DO	ID postopka v graficnem delu, ki je zaključil veljavnost zapisa.	True	False
DATUM_OD	Datum zacetka veljavnosti zapisa.	True	False
DATUM_DO	Datum zaključka veljavnosti zapisa.	True	False
DATUM_SYS	Datum izvedene spremembe v zgodovino.	True	False
EID		True	False
NAZIV_DJ	Naziv šolskega okoliša v tujem jeziku (samo za dvojezicna obmocja).	False	False

2.1.73 RPE_STATISTICNE_REGIJE

Podatki o statističnih regijah.

Polje	Opis	NotNull	PK
STATISTICNA_REGIJA_ID	Enolicni identifikator.	True	True
SIFRA	Šifra statistične regije.	True	False
NAZIV	Naziv statistične regije.	True	False

GEOM	Geometrija.	False	False
POVRšina_GEOM	Površina geometrije.	False	False
PLOMBA	Podatek o aktivnih plombah: NULL = zapis ni plombiran, <sifra> = zapis je plombiran z eno ali več plombami - šifra je povezava na PLOMBE.SIFRA.	False	False
POSTOPEK_ID	ID postopka v graficnem delu.	False	False
DATUM_SYS	Datum zadnje spremembe zapisa.	False	False
EID	Enolčni ID znotraj Katastra.	True	False
NAZIV_DJ	Naziv statistične regije v tujem jeziku (samo za dvojezična območja).	False	False

2.1.74 RPE_STATISTICNE_REGIJE_H

Podatki o statističnih regijah - historiat.

Polje	Opis	NotNull	PK
STATISTICNA_REGIJA_H_ID	Enolčni identifikator v zgodovini.	True	True
STATISTICNA_REGIJA_ID	Enolčni identifikator v veljavnem stanju.	True	False
SIFRA	Šifra statistične regije.	True	False
NAZIV	Naziv statistične regije.	True	False
GEOM	Geometrija.	False	False
POVRšina_GEOM	Površina geometrije.	False	False
POSTOPEK_ID_OD	ID postopka v graficnem delu, ki je vzpostavil veljavnost zapisa.	True	False
POSTOPEK_ID_DO	ID postopka v graficnem delu, ki je zaključil veljavnost zapisa.	True	False
DATUM_OD	Datum začetka veljavnosti zapisa.	True	False
DATUM_DO	Datum zaključka veljavnosti zapisa.	True	False
DATUM_SYS	Datum izvedene spremembe v zgodovino.	True	False
EID		True	False
NAZIV_DJ	Naziv statistične regije v tujem jeziku (samo za dvojezična območja).	False	False

2.1.75 RPE_ULICE

Podatki o ulicah.

Polje	Opis	NotNull	PK
ULICA_ID	Enolčni identifikator.	True	True
SIFRA	Šifra ulice.	True	False
NAZIV	Naziv ulice.	True	False
NAZIV_KRATKO	Kratek naziv ulice.	True	False
OBCINA_ID	Referenca na občino.	True	False
NASELJE_ID	Referenca na naselje.	True	False
GEOM	Geometrija (linije).	False	False
PLOMBA	Podatek o aktivnih plombah: NULL = zapis ni plombiran, <sifra> = zapis je plombiran z eno ali več plombami - šifra je povezava na PLOMBE.SIFRA.	False	False
POSTOPEK_ID	ID postopka v graficnem delu.	False	False
DATUM_SYS	Datum zadnje spremembe zapisa.	False	False
EID	Enolčni ID znotraj Katastra.	True	False
NAZIV_DJ	Naziv ulice v tujem jeziku (samo za dvojezična območja).	False	False

2.1.76 RPE_ULICE_H

Podatki o ulicah - historiat.

Polje	Opis	NotNull	PK
ULICA_H_ID	Enolčni identifikator v zgodovini.	True	True

ULICA_ID	Enolicni identifikator v veljavnem stanju.	True	False
SIFRA	Šifra ulice.	True	False
NAZIV	Naziv ulice.	True	False
NAZIV_KRATKO	Kratek naziv ulice.	True	False
OBCINA_ID	Referenca na obcino.	True	False
NASELJE_ID	Referenca na naselje.	True	False
GEOM	Geometrija (linije).	False	False
POSTOPEK_ID_OD	ID postopka v graficnem delu, ki je vzpostavil veljavnost zapisa.	True	False
POSTOPEK_ID_DO	ID postopka v graficnem delu, ki je zaključil veljavnost zapisa.	True	False
DATUM_OD	Datum zacetka veljavnosti zapisa.	True	False
DATUM_DO	Datum zaključka veljavnosti zapisa.	True	False
DATUM_SYS	Datum izvedene spremembe v zgodovino.	True	False
EID		True	False
NAZIV_DJ	Naziv ulice v tujem jeziku (samo za dvojezicna obmocja).	False	False

2.1.77 RPE_UPRAVNE_ENOTE

Podatki o upravnih enotah.

Polje	Opis	NotNull	PK
UPRAVNA_ENOTA_ID	Enolicni identifikator.	True	True
SIFRA	Šifra upravne enote.	True	False
NAZIV	Naziv upravne enote.	True	False
GEOM	Geometrija.	False	False
POVRSINA_GEOM	Površina geometrije.	False	False
PLOMBA	Podatek o aktivnih plombah: NULL = zapis ni plombiran, <sifra> = zapis je plombiran z eno ali vec plombami - šifra je povezava na PLOMBE.SIFRA.	False	False
POSTOPEK_ID	ID postopka v graficnem delu.	False	False
DATUM_SYS	Datum zadnje spremembe zapisa.	False	False
EID	Enolicni ID znotraj Katastra.	True	False
NAZIV_DJ	Naziv upravne enote v tujem jeziku (samo za dvojezicna obmocja).	False	False

2.1.78 RPE_UPRAVNE_ENOTE_H

Podatki o upravnih enotah - historiat.

Polje	Opis	NotNull	PK
UPRAVNA_ENOTA_H_ID	Enolicni identifikator v zgodovini.	True	True
UPRAVNA_ENOTA_ID	Enolicni identifikator v veljavnem stanju.	True	False
SIFRA	Šifra upravne enote.	True	False
NAZIV	Naziv upravne enote.	True	False
GEOM	Geometrija.	False	False
POVRSINA_GEOM	Površina geometrije.	False	False
POSTOPEK_ID_OD	ID postopka v graficnem delu, ki je vzpostavil veljavnost zapisa.	True	False
POSTOPEK_ID_DO	ID postopka v graficnem delu, ki je zaključil veljavnost zapisa.	True	False
DATUM_OD	Datum zacetka veljavnosti zapisa.	True	False
DATUM_DO	Datum zaključka veljavnosti zapisa.	True	False
DATUM_SYS	Datum izvedene spremembe v zgodovino.	True	False
EID		True	False
NAZIV_DJ	Naziv upravne enote v tujem jeziku (samo za dvojezicna obmocja).	False	False

2.1.79 RPE_VASKE_SKUPNOSTI

Podatki o vaških skupnostih.

Polje	Opis	NotNull	PK
VASKA_SKUPNOST_ID	Enolicni identifikator.	True	True
SIFRA	Šifra vaške skupnosti.	True	False
NAZIV	Naziv vaške skupnosti.	True	False
OBCINA_ID	Referenca na obcino.	True	False
GEOM	Geometrija.	False	False
POVRŠINA_GEOM	Površina geometrije.	False	False
PLOMBA	Podatek o aktivnih plombah: NULL = zapis ni plombiran, <sifra> = zapis je plombiran z eno ali vec plombami - šifra je povezava na PLOMBE.SIFRA.	False	False
POSTOPEK_ID	ID postopka v graficnem delu.	False	False
DATUM_SYS	Datum zadnje spremembe zapisa.	False	False
EID	Enolicni ID znotraj Katastra.	True	False
NAZIV_DJ	Naziv vaške skupnosti v tujem jeziku (samo za dvojezicna obmocja).	False	False

2.1.80 RPE_VASKE_SKUPNOSTI_H

Podatki o vaških skupnostih - historiat.

Polje	Opis	NotNull	PK
VASKA_SKUPNOST_H_ID	Enolicni identifikator v zgodovini.	True	True
VASKA_SKUPNOST_ID	Enolicni identifikator v veljavnem stanju.	True	False
SIFRA	Šifra vaške skupnosti.	True	False
NAZIV	Naziv vaške skupnosti.	True	False
OBCINA_ID	Referenca na obcino.	True	False
GEOM	Geometrija.	False	False
POVRŠINA_GEOM	Površina geometrije.	False	False
POSTOPEK_ID_OD	ID postopka v graficnem delu, ki je vzpostavil veljavnost zapisa.	True	False
POSTOPEK_ID_DO	ID postopka v graficnem delu, ki je zakljucil veljavnost zapisa.	True	False
DATUM_OD	Datum zacetka veljavnosti zapisa.	True	False
DATUM_DO	Datum zakljucka veljavnosti zapisa.	True	False
DATUM_SYS	Datum izvedene spremembe v zgodovino.	True	False
EID		True	False
NAZIV_DJ	Naziv vaške skupnosti v tujem jeziku (samo za dvojezicna obmocja).	False	False

2.1.81 RPE_VOLILNE_ENOTE_DZ

Podatki o volilnih enotah za državnozborske volitve.

Polje	Opis	NotNull	PK
VOLILNA_ENOTA_DZ_ID	Enolicni identifikator.	True	True
SIFRA	Šifra volilne enote DZ.	True	False
NAZIV	Naziv volilne enote DZ.	True	False
GEOM	Geometrija.	False	False
POVRŠINA_GEOM	Površina geometrije.	False	False
PLOMBA	Podatek o aktivnih plombah: NULL = zapis ni plombiran, <sifra> = zapis je plombiran z eno ali vec plombami - šifra je povezava na PLOMBE.SIFRA.	False	False
POSTOPEK_ID	ID postopka v graficnem delu.	False	False
DATUM_SYS	Datum zadnje spremembe zapisa.	False	False
EID	Enolicni ID znotraj Katastra.	True	False

NAZIV_DJ

Naziv volilne enote DZ v tujem jeziku (samo za dvojezicna obmocja).

2.1.82 RPE_VOLILNE_ENOTE_DZ_H

Podatki o volilnih enotah za državnozborske volitve - historiat.

Polje	Opis	NotNull	PK
VOLILNA_ENOTA_DZ_H_ID	Enolicni identifikator v zgodovini.	True	True
VOLILNA_ENOTA_DZ_ID	Enolicni identifikator v veljavnem stanju.	True	False
SIFRA	Šifra volilne enote DZ.	True	False
NAZIV	Naziv volilne enote DZ.	True	False
GEOM	Geometrija.	False	False
POVRSINA_GEOM	Površina geometrije.	False	False
POSTOPEK_ID_OD	ID postopka v graficnem delu, ki je vzpostavil veljavnost zapisa.	True	False
POSTOPEK_ID_DO	ID postopka v graficnem delu, ki je zaključil veljavnost zapisa.	True	False
DATUM_OD	Datum zacetka veljavnosti zapisa.	True	False
DATUM_DO	Datum zaključka veljavnosti zapisa.	True	False
DATUM_SYS	Datum izvedene spremembe v zgodovino.	True	False
EID		True	False
NAZIV_DJ	Naziv volilne enote DZ v tujem jeziku (samo za dvojezicna obmocja).	False	False

2.1.83 RPE_VOLILNI_OKRAJI

Podatki o volilnih okrajih državnozborskih volitev.

Polje	Opis	NotNull	PK
VOLILNI_OKRAJ_ID	Enolicni identifikator.	True	True
SIFRA	Šifra volilnega okraja.	True	False
NAZIV	Naziv volilnega okraja.	True	False
VOLILNA_ENOTA_DZ_ID	Referenca na volilno enoto DZ.	True	False
GEOM	Geometrija.	False	False
POVRSINA_GEOM	Površina geometrije.	False	False
PLOMBA	Podatek o aktivnih plombah: NULL = zapis ni plombiran, <sifra> = zapis je plombiran z eno ali vec plombami - šifra je povezava na PLOMBE.SIFRA.	False	False
POSTOPEK_ID	ID postopka v graficnem delu.	False	False
DATUM_SYS	Datum zadnje spremembe zapisa.	False	False
EID	Enolicni ID znotraj Katastra.	True	False
NAZIV_DJ	Naziv volilnega okraja v tujem jeziku (samo za dvojezicna obmocja).	False	False

2.1.84 RPE_VOLILNI_OKRAJI_H

Podatki o volilnih okrajih državnozborskih volitev - historiat.

Polje	Opis	NotNull	PK
VOLILNI_OKRAJ_H_ID	Enolicni identifikator v zgodovini.	True	True
VOLILNI_OKRAJ_ID	Enolicni identifikator v veljavnem stanju.	True	False
SIFRA	Šifra volilnega okraja.	True	False
NAZIV	Naziv volilnega okraja.	True	False
VOLILNA_ENOTA_DZ_ID	Referenca na volilno enoto DZ.	True	False
GEOM	Geometrija.	False	False
POVRSINA_GEOM	Površina geometrije.	False	False
POSTOPEK_ID_OD	ID postopka v graficnem delu, ki je vzpostavil veljavnost zapisa.	True	False

POSTOPEK_ID_DO	ID postopka v graficnem delu, ki je zaključil veljavnost zapisa.	True	False
DATUM_OD	Datum začetka veljavnosti zapisa.	True	False
DATUM_DO	Datum zaključka veljavnosti zapisa.	True	False
DATUM_SYS	Datum izvedene spremembe v zgodovino.	True	False
EID		True	False
NAZIV_DJ	Naziv volilnega okraja v tujem jeziku (samo za dvojezična območja).	False	False

2.1.85 STANOVANJA

Podatki o stanovanjih.

Polje	Opis	NotNull	PK
STANOVANJE_ID	Enolicni identifikator.	True	True
ST_STANOVANJA	Številka stanovanja.	True	False
VRSTA_ID	Vrsta stanovanja.	True	False
PLOMBA	Podatek o aktivnih plombah: NULL = zapis ni plombiran, <sifra> = zapis je plombiran z eno ali več plombami - šifra je povezava na PLOMBE.SIFRA.	False	False
POSTOPEK_ID	ID postopka v graficnem delu.	False	False
DATUM_SYS	Datum zadnje spremembe zapisa.	False	False
EID	Enolicni ID znotraj Katastra.	True	False

2.1.86 STANOVANJA_H

Podatki o stanovanjih - historiat.

Polje	Opis	NotNull	PK
STANOVANJE_H_ID	Enolicni identifikator v zgodovini.	True	True
STANOVANJE_ID	Enolicni identifikator v veljavnem stanju.	True	False
ST_STANOVANJA	Številka stanovanja.	True	False
VRSTA_ID	Vrsta stanovanja.	True	False
POSTOPEK_ID_OD	ID postopka v graficnem delu, ki je vzpostavil veljavnost zapisa.	True	False
POSTOPEK_ID_DO	ID postopka v graficnem delu, ki je zaključil veljavnost zapisa.	True	False
DATUM_OD	Datum zacetka veljavnosti zapisa.	True	False
DATUM_DO	Datum zaključka veljavnosti zapisa.	True	False
DATUM_SYS	Datum izvedene spremembe v zgodovino.	True	False
EID		True	False

2.1.87 STAVBE

Podatki o stavbah.

Polje	Opis	NotNull	PK
STAVBA_ID	Enolicni identifikator.	True	True
KO_ID	ID katastrske občine.	True	False
ST_STAVBE	Številka stavbe.	True	False
STEVILO_ETAZ	Število etaž v stavbi.	True	False
STEVILO_STANOVANJ	Število stanovanj v stavbi.	False	False
TIP_STAVBE_ID	Tip stavbe.	False	False
ELEKTRIKA	Elektrika v stavbi (0 = Ne, 1 = Da).	False	False
PLIN	Plin v stavbi (0 = Ne, 1 = Da).	False	False
VODOVOD	Vodovod v stavbi (0 = Ne, 1 = Da).	False	False
KANALIZACIJA	Kanalizacija v stavbi (0 = Ne, 1 = Da).	False	False
LETO_IZGRADNJE	Leto izgradnje stavbe.	True	False
LETO_OBNOVE_FASADE	Leto obnove fasade.	False	False
LETO_OBNOVE_STREHE	Leto obnove strehe.	False	False
VISINA_H1	Višina najvišje točke stavbe.	False	False
VISINA_H2	Najnižja višina stavbe (lahko tudi pod površjem).	False	False
VISINA_H3	Višina karakteristicne točke na površju, ki ponazarja položaj stavbe.	False	False
POLOZAJNA_NATANCNOST_ID	Natancnost določenega položaja.	False	False
VISINSKA_NATANCNOST_ID	Natancnost določene višine.	False	False
NOSILNA_KONSTRUKCIJA_ID	Nosilna konstrukcija.	False	False
TLORIS_GEOM	Geometrija stavbe.	False	False
CENTROID_GEOM	Centroid stavbe.	False	False

NADZEMNI_GEOM	Geometrija maksimalnega nadzemnega dela stavbe.	False	False
PODZEMNI_GEOM	Geometrija maksimalnega podzemnega dela stavbe.	False	False
TEREN_GEOM	Geometrija stika stavbe s terenom.	False	False
PLOMBA	Podatek o aktivnih plombah: NULL = zapis ni plombiran, <sifra> = zapis je plombiran z eno ali več plombami - šifra je povezava na PLOMBE.SIFRA.	False	False
POSTOPEK_ID	ID postopka v graficnem delu.	False	False
DATUM_SYS	Datum zadnje spremembe zapisa.	False	False
EID	Enolicni ID znotraj Katastra.	True	False

2.1.88 STAVBE_H

Podatki o stavbah - historiat.

Polje	Opis	NotNull	PK
STAVBA_H_ID	Enolicni identifikator v zgodovini.	True	True
STAVBA_ID	Enolicni identifikator v veljavnem stanju.	True	False
KO_ID	ID katastrske občine.	True	False
ST_STAVBE	Številka stavbe.	True	False
STEVILO_ETAZ	Število etaž v stavbi.	True	False
STEVILO_STANOVANJ	Število stanovanj v stavbi.	False	False
TIP_STAVBE_ID	Tip stavbe.	False	False
ELEKTRIKA	Elektrika v stavbi (0 = Ne, 1 = Da).	False	False
PLIN	Plin v stavbi (0 = Ne, 1 = Da).	False	False
VODOVOD	Vodovod v stavbi (0 = Ne, 1 = Da).	False	False
KANALIZACIJA	Kanalizacija v stavbi (0 = Ne, 1 = Da).	False	False
LETO_IZGRADNJE	Leto izgradnje stavbe.	True	False
LETO_OBNOVE_FASADE	Leto obnove fasade.	False	False
LETO_OBNOVE_STREHE	Leto obnove strehe.	False	False
VISINA_H1	Višina najvišje točke stavbe.	False	False
VISINA_H2	Najnižja višina stavbe (lahko tudi pod površjem).	False	False
VISINA_H3	Višina karakteristicne točke na površju, ki ponazarja položaj stavbe.	False	False
POLOZAJNA_NATANCNOST_ID	Natancnost določenega položaja.	False	False
VISINSKA_NATANCNOST_ID	Natancnost določene višine.	False	False
NOSILNA_KONSTRUKCIJA_ID	Nosilna konstrukcija.	False	False
TLORIS_GEOM	Geometrija stavbe.	False	False
CENTROID_GEOM	Centroid stavbe.	False	False
NADZEMNI_GEOM	Geometrija maksimalnega nadzemnega dela stavbe.	False	False
PODZEMNI_GEOM	Geometrija maksimalnega podzemnega dela stavbe.	False	False
TEREN_GEOM	Geometrija stika stavbe s terenom.	False	False
POSTOPEK_ID_OD	ID postopka v graficnem delu, ki je vzpostavil veljavnost zapisa.	True	False
POSTOPEK_ID_DO	ID postopka v graficnem delu, ki je zaključil veljavnost zapisa.	True	False
DATUM_OD	Datum zacetka veljavnosti zapisa.	True	False
DATUM_DO	Datum zaključka veljavnosti zapisa.	True	False
DATUM_SYS	Datum izvedene spremembe v zgodovino.	True	False
EID		True	False

2.1.89 STAVBE_PARCELE

Podatki o povezavah stavba parcela. V tabeli so zemljišča pod stavbami in tockovne povezave med stavbo in parcelo.

Polje	Opis	NotNull	PK
STAVBA_PARCELA_ID	Enolicni identifikator.	True	True
POVRSINA	Površina zemljišča pod stavbo. Obvezen podatek.	True	False
DOLOCITEV_POVRSINE	Nacin določitve površine. (0 = ni znano, 1 = iz merjenih koordinat, 2 = iz graficnih koordinat, 3 = izracunana iz atributnih podatkov) Obvezen podatek.	True	False

PARCELA_ID	ID parcele katere del je povezava stavba-parcela.	True	False
STAVBA_ID	ID stavbe v povezavi stavba-parcela.	True	False
STATUS_ID	ID upravnega statusa. Povezava na šifrant STATUSI_STAVBE_PARCELE.	True	False
STATUS_GRAFIKE	Status obstoja v graficnem prikazu. (1 = obstaja v ZKP, 2 = obstaja v ZKN, 3 = obstaja v IS; 2 in 3 sta shranjena v isti graficni tabeli)	True	False
STEVILKA_STAVBE	Številka stavbe v okviru katastrske občine. Obvezen podatek.	True	False
E_CEN	E koordinata centroida.	False	False
N_CEN	N koordinata centroida.	False	False
GEOM	Geometrija. Geometrija je lahko poligon ali točka (za stavbe, ki nimajo določenega ZPS).	False	False
POVRSINA_GEOM	Površina geometrije.	False	False
E_CEN_GR	E koordinata centroida, graficne koordinate.	True	False
N_CEN_GR	N koordinata centroid, graficne koordinate.	True	False
GEOM_GR	Geometrija iz graficnih koordinat.	True	False
POVRSINA_GEOM_GR	Površina geometrije iz graficnih koordinat.	True	False
VRSTA_POVEZAVE_ID	Vrsta povezave stabe in parcele.	True	False
PLOMBA	Podatek o aktivnih plombah: NULL = zapis ni plombiran, <sifra> = zapis je plombiran z eno ali več plombami - šifra je povezava na PLOMBE.SIFRA.	False	False
POSTOPEK_ID	ID postopka v graficnem delu.	False	False
DATUM_SYS	Datum zadnje spremembe zapisa.	False	False
EID	Enolčni ID znotraj Katastra.	True	False

2.1.90 STAVBE_PARCELE_H

Podatki o povezavah stavba parcela - historiat. V tabeli so zemljišča pod stavbami in tockovne povezave med stavbo in parcelo.

Polje	Opis	NotNull	PK
STAVBA_PARCELA_H_ID	Enolčni identifikator v zgodovini.	True	True
STAVBA_PARCELA_ID	Enolčni identifikator v veljavnem stanju.	True	False
POVRSINA	Površina zemljišča pod stavbo. Obvezen podatek.	True	False
DOLOCITEV_POVRSINE	Nacin določitve površine. (0 = ni znano, 1 = iz merjenih koordinat, 2 = iz graficnih koordinat, 3 = izracunana iz atributnih podatkov) Obvezen podatek.	True	False
PARCELA_ID	ID parcele katere del je povezava stavba-parcela.	True	False
STAVBA_ID	ID stavbe v povezavi stavba-parcela.	True	False
STATUS_ID	ID upravnega statusa. Povezava na šifrant STATUSI_STAVBE_PARCELE.	True	False
STATUS_GRAFIKE	Status obstoja v graficnem prikazu. (1 = obstaja v ZKP, 2 = obstaja v ZKN, 3 = obstaja v IS; 2 in 3 sta shranjena v isti graficni tabeli)	True	False
STEVILKA_STAVBE	Številka stavbe v okviru katastrske občine. Obvezen podatek.	True	False
E_CEN	E koordinata centroida.	False	False
N_CEN	N koordinata centroida.	False	False
GEOM	Geometrija. Geometrija je lahko poligon ali točka (za stavbe, ki nimajo določenega ZPS).	False	False
POVRSINA_GEOM	Površina geometrije.	False	False
E_CEN_GR	E koordinata centroida, graficne koordinate.	True	False
N_CEN_GR	N koordinata centroid, graficne koordinate.	True	False
GEOM_GR	Geometrija iz graficnih koordinat.	True	False
POVRSINA_GEOM_GR	Površina geometrije iz graficnih koordinat.	True	False
VRSTA_POVEZAVE_ID	Vrsta povezave stabe in parcele.	True	False
POSTOPEK_ID_OD	ID postopka v graficnem delu, ki je vzpostavil veljavnost zapisa.	True	False

POSTOPEK_ID_DO	ID postopka v graficnem delu, ki je zaključil veljavnost zapisa.	True	False
DATUM_OD	Datum zacetka veljavnosti zapisa.	True	False
DATUM_DO	Datum zaključka veljavnosti zapisa.	True	False
DATUM_SYS	Datum izvedene spremembe v zgodovino.	True	False
EID		True	False

2.1.91 STAVBE_PARCELE_X_DALJICE

Tabela povezav povezav stavba-parcela in daljic.

Polje	Opis	NotNull	PK
STAVBA_PARCELA_X_DALJICA_ID	Enolicni identifikator.	True	True
STAVBA_PARCELA_ID	Referenca na povezavo stavba-parcela.	True	False
DALJICA_ID	Referenca na daljico.	True	False
TOCKA_ID	Referenca na naslednjo točko v geometriji ZPS.	True	False
PRIPADNOST	Pripadnost obodu geometrije: 0 = Zunanji obod, 1..n = n-ti notranji obod.	False	False
PLOMBA	Podatek o aktivnih plombah: NULL = zapis ni plombiran, <sifra> = zapis je plombiran z eno ali več plombami - šifra je povezava na PLOMBE.SIFRA.	False	False
POSTOPEK_ID	ID postopka v graficnem delu.	False	False
DATUM_SYS	Datum zadnje spremembe zapisa.	False	False

2.1.92 STAVBE_PARCELE_X_DALJICE_H

Tabela povezav povezav stavba-parcela in daljic - historiat.

Polje	Opis	NotNull	PK
STAVBA_PARCELA_X_DALJICA_H_ID	Enolicni identifikator v zgodovini.	True	True
STAVBA_PARCELA_X_DALJICA_ID	Enolicni identifikator v veljavnem stanju.	True	False
STAVBA_PARCELA_ID	Referenca na povezavo stavba-parcela.	True	False
DALJICA_ID	Referenca na daljico.	True	False
TOCKA_ID	Referenca na naslednjo točko v geometriji ZPS.	True	False
PRIPADNOST	Pripadnost obodu geometrije: 0 = Zunanji obod, 1..n = n-ti notranji obod.	False	False
POSTOPEK_ID_OD	ID postopka v graficnem delu, ki je vzpostavil veljavnost zapisa.	True	False
POSTOPEK_ID_DO	ID postopka v graficnem delu, ki je zaključil veljavnost zapisa.	True	False
DATUM_OD	Datum zacetka veljavnosti zapisa.	True	False
DATUM_DO	Datum zaključka veljavnosti zapisa.	True	False
DATUM_SYS	Datum izvedene spremembe v zgodovino.	True	False

2.1.93 TOCKE

Podatki o tockah, ki sestavljajo osnovne objekte v katastru.

Polje	Opis	NotNull	PK
TOCKA_ID	Enolicni identifikator.	True	True
KO_ID	Šifra katastrske občine.	True	False
ST_TOCKE	Številka točke.	True	False
E	E koordinata. Pri novih tockah je to obvezen podatek.	False	False
N	N koordinata. Pri novih tockah je to obvezen podatek.	False	False
E_GR	Graficna E koordinata. Obvezen podatek.	True	False
N_GR	Graficna N koordinata. Obvezen podatek.	True	False

NATANCNOST_DOLOCITVE_EN_ID	Ocena natancnosti določitve koordinat. Pri novih tockah je to obvezen podatek.	False	False
H	Nadmorska višina ZK tocke, reducirana na teren.	False	False
NATANCNOST_DOLOCITVE_VISINE_ID	Natancnost višine. (Od uvedbe novega višinskega sistema dalje se vpiše razred natancnosti ali natancnost).	False	False
DATUM_H	Višinski datum. Do uvedbe novega višinskega sistema je višinski datum: 1=Trst, epoha 1875, (0 = ni znano, 1 = Trst, epoha 1875, 2 = nov višinski sistem).	False	False
GEO_DATUM_EN_ID	Geodetski datum ravninskih koordinat v D96/TM. Povezava na šifrant. Obvezen podatek, ce obstaja E,N. Povezava na šifrant GEO_DATUMI_EN.	False	False
NACIN_OZNACITVE_TOCKE_ID	Nacin oznacitve zemljiškokatastrske tocke v naravi. Povezava na šifrant NACINI_OZNACITVE_TOCK.	False	False
METODA_DOLOCITVE_KOORDINAT_ID	Metoda določitve položajnih koordinat, prevzeta iz starega sistema ob migraciji. Obstojeci atribut, ki se za nove in spremenjene ZK tocke ne vodi vec. Povezava na šifrant METODE_DOLOCITVE_YX..	False	False
UPRAVNI_STATUS_TOCKE_ID	Upravni status, prevzet iz starega sistema ob migraciji. Povezava na šifrant. Obstojeci atribut, ki se za nove in spremenjene ZK tocke ne vodi vec. Povezava na šifrant UPRAVNI_STATUSI.	False	False
METODA_DOLOCITVE_VISINE_MODEL_TR_ID	Vir višine. (0=migracija 2015, 1=merjeno, 2=DMR, ...) Model transformacije. Povezava na šifrant MODEL_TR.	False	False
GEOM	Geometrija.	False	False
GEOM_GR	Geometrija iz graficnih koordinat.	True	False
PLOMBA	Podatek o aktivnih plombah: NULL = zapis ni plombiran, <sifra> = zapis je plombiran z eno ali vec plombami - šifra je povezava na PLOMBE.SIFRA.	False	False
POSTOPEK_ID	ID postopka v graficnem delu.	False	False
DATUM_SYS	Datum zadnje spremembe zapisa.	False	False
EID	Enolicni ID znotraj Katastra.	True	False

2.1.94 TOCKE_H

Podatki o tockah, ki sestavljajo osnovne objekte v katastru - historiat.

Polje	Opis	NotNull	PK
TOCKA_H_ID	Enolicni identifikator v zgodovini.	True	True
TOCKA_ID	Enolicni identifikator v veljavnem stanju.	True	False
KO_ID	Šifra katastrske občine.	True	False
ST_TOCKE	Številka tocke.	True	False
E	E koordinata. Pri novih tockah je to obvezen podatek.	False	False
N	N koordinata. Pri novih tockah je to obvezen podatek.	False	False
E_GR	Graficna E koordinata. Obvezen podatek.	True	False
N_GR	Graficna N koordinata. Obvezen podatek.	True	False
NATANCNOST_DOLOCITVE_EN_ID	Ocena natancnosti določitve koordinat. Pri novih tockah je to obvezen podatek.	False	False
H	Nadmorska višina ZK tocke, reducirana na teren.	False	False
NATANCNOST_DOLOCITVE_VISINE_ID	Natancnost višine. (Od uvedbe novega višinskega sistema dalje se vpiše razred natancnosti ali natancnost).	False	False
DATUM_H	Višinski datum. Do uvedbe novega višinskega sistema je višinski datum: 1=Trst, epoha 1875, (0 = ni znano, 1 = Trst, epoha 1875, 2 = nov višinski sistem).	False	False
GEO_DATUM_EN_ID	Geodetski datum ravninskih koordinat v D96/TM. Povezava na šifrant. Obvezen podatek, ce obstaja E,N. Povezava na šifrant GEO_DATUMI_EN.	False	False

NACIN_OZNACITVE_TOCKE_ID	Nacin oznacitve zemljiškokatastrske tocke v naravi. Povezava na šifrant NACINI_OZNACITVE_TOCK.	False	False
METODA_DOLOCITVE_KOORDI NAT_ID	Metoda dolocitve položajnih koordinat, prevzeta iz starega sistema ob migraciji. Obstojeci atribut, ki se za nove in spremenjene ZK tocke ne vodi vec. Povezava na šifrant METODE_DOLOCITVE_YX..	False	False
UPRAVNI_STATUS_TOCKE_ID	Upravni status, prevzet iz starega sistema ob migraciji. Povezava na šifrant. Obstojeci atribut, ki se za nove in spremenjene ZK tocke ne vodi vec. Povezava na šifrant UPRAVNI_STATUSI_TOCK.	False	False
METODA_DOLOCITVE_VISINE	Vir višine. (0=migracija 2015, 1=merjeno, 2=DMR, ...)	False	False
MODEL_TR_ID	Model transformacije. Povezava na šifrant MODELI_TR.	False	False
GEOM	Geometrija.	False	False
GEOM_GR	Geometrija iz graficnih koordinat.	True	False
POSTOPEK_ID_OD	ID postopka v graficnem delu, ki je vzpostavil veljavnost zapisa.	True	False
POSTOPEK_ID_DO	ID postopka v graficnem delu, ki je zakljucil veljavnost zapisa.	True	False
DATUM_OD	Datum zacetka veljavnosti zapisa.	True	False
DATUM_DO	Datum zakljucka veljavnosti zapisa.	True	False
DATUM_SYS	Datum izvedene spremembe v zgodovino.	True	False
EID		True	False

2.1.95 TOCKE_TIPI

Podatki o pripadnosti tock posameznim objektov Katastra.

Polje	Opis	NotNull	PK
TOCKA_TIP_ID	Enolicni identifikator.	True	True
TOCKA_ID	Referenca na tocko.	True	False
TIP_TOCKE_ID	Referenca na TIPI_TOCK.	True	False
PLOMBA	Podatek o aktivnih plombah: NULL = zapis ni plombiran, <sifra> = zapis je plombiran z eno ali vec plombami - šifra je povezava na PLOMBE.SIFRA.	False	False
POSTOPEK_ID	ID postopka v graficnem delu.	False	False
DATUM_SYS	Datum zadnje spremembe zapisa.	False	False

2.1.96 TOCKE_TIPI_H

Podatki o pripadnosti tock posameznim objektov Katastra - historiat.

Polje	Opis	NotNull	PK
TOCKA_TIP_H_ID	Enolicni identifikator v zgodovini.	True	True
TOCKA_TIP_ID	Enolicni identifikator v veljavnem stanju.	True	False
TOCKA_ID	Referenca na tocko.	True	False
TIP_ID	Referenca na TIPI_TOCK.	True	False
POSTOPEK_ID_OD	ID postopka v graficnem delu, ki je vzpostavil veljavnost zapisa.	True	False
POSTOPEK_ID_DO	ID postopka v graficnem delu, ki je zakljucil veljavnost zapisa.	True	False
DATUM_OD	Datum zacetka veljavnosti zapisa.	True	False
DATUM_DO	Datum zakljucka veljavnosti zapisa.	True	False
DATUM_SYS	Datum izvedene spremembe v zgodovino.	True	False

2.1.97 UPRAVLJAVCI

Podatki o upravljalcih nepremicnin.

Polje	Opis	NotNull	PK
-------	------	---------	----

UPRAVLJAVEC_ID	Enolicni identifikator.	True	True
OSEBA_ID	Referenca na osebo.	True	False
PRISTOJNI_ORGAN	Pristojni organ.	False	False
VRSTA_UPRAVLJAVCA_ID	Vrsta upravljavca.	False	False
STATUS_UPRAVLJAVCA_ID	Status upravljavca.	False	False
PLOMBA	Podatek o aktivnih plombah: NULL = zapis ni plombiran, <sifra> = zapis je plombiran z eno ali vec plombami - šifra je povezava na PLOMBE.SIFRA.	False	False
POSTOPEK_ID	ID postopka v graficnem delu.	False	False
DATUM_SYS	Datum zadnje spremembe zapisa.	False	False

2.1.98 UPRAVLJAVCI_H

Podatki o upravljavcih nepremicnin - historiat.

Polje	Opis	NotNull	PK
UPRAVLJAVEC_H_ID	Enolicni identifikator v zgodovini.	True	True
UPRAVLJAVEC_ID	Enolicni identifikator v veljavnem stanju.	True	False
OSEBA_ID	Referenca na osebo.	True	False
PRISTOJNI_ORGAN	Pristojni organ.	False	False
VRSTA_UPRAVLJAVCA_ID	Vrsta upravljavca.	False	False
STATUS_UPRAVLJAVCA_ID	Status upravljavca.	False	False
POSTOPEK_ID_OD	ID postopka v graficnem delu, ki je vzpostavil veljavnost zapisa.	True	False
POSTOPEK_ID_DO	ID postopka v graficnem delu, ki je zakljucil veljavnost zapisa.	True	False
DATUM_OD	Datum zacetka veljavnosti zapisa.	True	False
DATUM_DO	Datum zakljucka veljavnosti zapisa.	True	False
DATUM_SYS	Datum izvedene spremembe v zgodovino.	True	False

2.1.99 UPRAVLJAVCI_X_DELI_STAVB

Podatki o upravljavcih na delih stavb.

Polje	Opis	NotNull	PK
UPRAVLJAVEC_X_DEL_STAVBE_ID	Enolicni identifikator.	True	True
UPRAVLJAVEC_ID	Referenca na upravljavca.	True	False
DEL_STAVBE_ID	Referenca na del stavbe.	True	False
UPRAVNI_AKT	Vpis šifre upravnega akta s katerim je določen upravljavec.	False	False
DATUM_VPISA	Datum določitve upravljavca.	False	False
PLOMBA	Podatek o aktivnih plombah: NULL = zapis ni plombiran, <sifra> = zapis je plombiran z eno ali vec plombami - šifra je povezava na PLOMBE.SIFRA.	False	False
POSTOPEK_ID	ID postopka v graficnem delu.	False	False
DATUM_SYS	Datum zadnje spremembe zapisa.	False	False

2.1.100 UPRAVLJAVCI_X_DELI_STAVB_H

Podatki o upravljavcih na delih stavb - historiat.

Polje	Opis	NotNull	PK
UPRAVLJAVEC_X_DEL_STAVBE_H_ID	Enolicni identifikator v zgodovini.	True	True
UPRAVLJAVEC_X_DEL_STAVBE_ID	Enolicni identifikator v veljavnem stanju.	True	False
UPRAVLJAVEC_ID	Referenca na upravljavca.	True	False
DEL_STAVBE_ID	Referenca na del stavbe.	True	False

UPRAVNI_AKT	Vpis šifre upravnega akta s katerim je določen upravljavec.	False	False
DATUM_VPISA	Datum določitve upravljavca.	False	False
POSTOPEK_ID_OD	ID postopka v graficnem delu, ki je vzpostavil veljavnost zapisa.	True	False
POSTOPEK_ID_DO	ID postopka v graficnem delu, ki je zaključil veljavnost zapisa.	True	False
DATUM_OD	Datum zacetka veljavnosti zapisa.	True	False
DATUM_DO	Datum zaključka veljavnosti zapisa.	True	False
DATUM_SYS	Datum izvedene spremembe v zgodovino.	True	False

2.1.101 UPRAVLJAVCI_X_PARCELE

Podatki o upravljavcih na parcelah.

Polje	Opis	NotNull	PK
UPRAVLJAVEC_X_PARCELA_ID	Enolčni identifikator.	True	True
UPRAVLJAVEC_ID	Referenca na upravljavca.	True	False
PARCELA_ID	Referenca na parcelo.	True	False
UPRAVNI_AKT	Vpis šifre upravnega akta s katerim je določen upravljavec.	False	False
DATUM_VPISA	Datum določitve upravljavca.	False	False
PLOMBA	Podatek o aktivnih plombah: NULL = zapis ni plombiran, <sifra> = zapis je plombiran z eno ali več plombami - šifra je povezava na PLOMBE.SIFRA.	False	False
POSTOPEK_ID	ID postopka v graficnem delu.	False	False
DATUM_SYS	Datum zadnje spremembe zapisa.	False	False

2.1.102 UPRAVLJAVCI_X_PARCELE_H

Podatki o upravljavcih na parcelah - historiat.

Polje	Opis	NotNull	PK
UPRAVLJAVEC_X_PARCELA_H_ID	Enolčni identifikator v zgodovini.	True	True
UPRAVLJAVEC_X_PARCELA_ID	Enolčni identifikator v veljavnem stanju.	True	False
UPRAVLJAVEC_ID	Referenca na upravljavca.	True	False
PARCELA_ID	Referenca na parcelo.	True	False
UPRAVNI_AKT	Vpis šifre upravnega akta s katerim je določen upravljavec.	False	False
DATUM_VPISA	Datum določitve upravljavca.	False	False
POSTOPEK_ID_OD	ID postopka v graficnem delu, ki je vzpostavil veljavnost zapisa.	True	False
POSTOPEK_ID_DO	ID postopka v graficnem delu, ki je zaključil veljavnost zapisa.	True	False
DATUM_OD	Datum zacetka veljavnosti zapisa.	True	False
DATUM_DO	Datum zaključka veljavnosti zapisa.	True	False
DATUM_SYS	Datum izvedene spremembe v zgodovino.	True	False

2.1.103 UPRAVNIKI

Podatki o upravnikih stavb.

Polje	Opis	NotNull	PK
UPRAVNIK_ID	Enolčni identifikator.	True	True
OSEBA_ID	Referenca na osebo.	True	False
STATUS_UPRAVNIKA_ID	Status upravnika.	False	False
PLOMBA	Podatek o aktivnih plombah: NULL = zapis ni plombiran, <sifra> = zapis je plombiran z eno ali več plombami - šifra je povezava na PLOMBE.SIFRA.	False	False

POSTOPEK_ID ID postopka v graficnem delu.
DATUM_SYS Datum zadnje spremembe zapisa.

2.1.104 UPRAVNIKI_H

Podatki o upravnih stavb - historiat.

Polje	Opis	NotNull	PK
UPRAVNIK_H_ID	Enolicni identifikator v zgodovini.	True	True
UPRAVNIK_ID	Enolicni identifikator v veljavnem stanju.	True	False
OSEBA_ID	Referenca na osebo.	True	False
STATUS_UPRAVNIKA_ID	Status upravnika.	False	False
POSTOPEK_ID_OD	ID postopka v graficnem delu, ki je vzpostavil veljavnost zapisa.	True	False
POSTOPEK_ID_DO	ID postopka v graficnem delu, ki je zaključil veljavnost zapisa.	True	False
DATUM_OD	Datum zacetka veljavnosti zapisa.	True	False
DATUM_DO	Datum zaključka veljavnosti zapisa.	True	False
DATUM_SYS	Datum izvedene spremembe v zgodovino.	True	False

2.1.105 UPRAVNI_AKTI

Podatki o upravnih aktih na nepremicninah. Podatki so povezani s sistemom eGraditve.

Polje	Opis	NotNull	PK
UPRAVNI_AKT_ID	Enolicni identifikator.	True	True
POSEG_ID	Referenca na poseg v postor iz eGraditve.	True	False
VRSTA_DOKUMENTA_ID	Referenca na oznako dokumenta.	True	False
DATUM_PRAVNOMOCNOSTI	Datum pravnomocnosti.	True	False
PLOMBA	Podatek o aktivnih plombah: NULL = zapis ni plombiran, <sifra> = zapis je plombiran z eno ali vec plombami - šifra je povezava na PLOMBE.SIFRA.	False	False
POSTOPEK_ID	ID postopka v graficnem delu.	False	False
DATUM_SYS	Datum zadnje spremembe zapisa.	False	False

2.1.106 UPRAVNI_AKTI_H

Podatki o upravnih aktih na nepremicninah. Podatki so povezani s sistemom eGraditve - historiat.

Polje	Opis	NotNull	PK
UPRAVNI_AKT_H_ID	Enolicni identifikator v zgodovini.	True	True
UPRAVNI_AKT_ID	Enolicni identifikator v veljavnem stanju.	True	False
POSEG_ID	Referenca na poseg v postor iz eGraditve.	True	False
VRSTA_DOKUMENTA_ID	Referenca na oznako dokumenta.	True	False
DATUM_PRAVNOMOCNOSTI	Datum pravnomocnosti.	True	False
POSTOPEK_ID_OD	ID postopka v graficnem delu, ki je vzpostavil veljavnost zapisa.	True	False
POSTOPEK_ID_DO	ID postopka v graficnem delu, ki je zaključil veljavnost zapisa.	True	False
DATUM_OD	Datum zacetka veljavnosti zapisa.	True	False
DATUM_DO	Datum zaključka veljavnosti zapisa.	True	False
DATUM_SYS	Datum izvedene spremembe v zgodovino.	True	False

2.1.107 UPRAVNI_AKTI_X_GRAD_PARCELE

Podatki o upravnih aktih na gradbenih parcelah. Podatki so povezani s sistemom eGraditve.

Polje	Opis	NotNull	PK
UPRAVNI_AKT_X_GRAD_PARCELA_ID	Enolicni identifikator.	True	True
LA_ID	Referenca na upravni akt.	True	False

GRADBENA_PARCELA_ID	Referenca na gradbeno parcelo.	True	False
PLOMBA	Podatek o aktivnih plombah: NULL = zapis ni plombiran, <sifra> = zapis je plombiran z eno ali več plombami - šifra je povezava na PLOMBE.SIFRA.	False	False
POSTOPEK_ID	ID postopka v graficnem delu.	False	False
DATUM_SYS	Datum zadnje spremembe zapisa.	False	False

2.1.108 UPRAVNI AKTI_X_GRAD_PARCELE_H

Podatki o upravnih aktih na gradbenih parcelah - historiat. Podatki so povezani s sistemom eGraditve.

Polje	Opis	NotNull	PK
UPRAVNI_AKT_X_GRAD_PARC_H_ID	Enolicni identifikator v zgodovini.	True	True
UPRAVNI_AKT_X_GRAD_PARCELA_ID	Enolicni identifikator v veljavnem stanju.	True	False
UPRAVNI_AKT_ID	Referenca na upravni akt.	True	False
GRADBENA_PARCELA_ID	Referenca na gradbeno parcelo.	True	False
POSTOPEK_ID_OD	ID postopka v graficnem delu, ki je vzpostavil veljavnost zapisa.	True	False
POSTOPEK_ID_DO	ID postopka v graficnem delu, ki je zaključil veljavnost zapisa.	True	False
DATUM_OD	Datum zacetka veljavnosti zapisa.	True	False
DATUM_DO	Datum zaključka veljavnosti zapisa.	True	False
DATUM_SYS	Datum izvedene spremembe v zgodovino.	True	False

2.1.109 UPRAVNI AKTI_X_PARCELE

Podatki o upravnih aktih na parcelah. Podatki so povezani s sistemom eGraditve.

Polje	Opis	NotNull	PK
UPRAVNI_AKT_X_PARCELA_ID	Enolicni identifikator.	True	True
UPRAVNI_AKT_ID	Referenca na upravni akt.	True	False
PARCELA_ID	Referenca na parcelo.	True	False
PLOMBA	Podatek o aktivnih plombah: NULL = zapis ni plombiran, <sifra> = zapis je plombiran z eno ali več plombami - šifra je povezava na PLOMBE.SIFRA.	False	False
POSTOPEK_ID	ID postopka v graficnem delu.	False	False
DATUM_SYS	Datum zadnje spremembe zapisa.	False	False

2.1.110 UPRAVNI AKTI_X_PARCELE_H

Podatki o upravnih aktih na parcelah - historiat. Podatki so povezani s sistemom eGraditve.

Polje	Opis	NotNull	PK
UPRAVNI_AKT_X_PARCELA_H_ID	Enolicni identifikator v zgodovini.	True	True
UPRAVNI_AKT_X_PARCELA_ID	Enolicni identifikator v veljavnem stanju.	True	False
UPRAVNI_AKT_ID	Referenca na upravni akt.	True	False
PARCELA_ID	Referenca na parcelo.	True	False
POSTOPEK_ID_OD	ID postopka v graficnem delu, ki je vzpostavil veljavnost zapisa.	True	False
POSTOPEK_ID_DO	ID postopka v graficnem delu, ki je zaključil veljavnost zapisa.	True	False
DATUM_OD	Datum zacetka veljavnosti zapisa.	True	False
DATUM_DO	Datum zaključka veljavnosti zapisa.	True	False
DATUM_SYS	Datum izvedene spremembe v zgodovino.	True	False

2.1.111 UPRAVNI AKTI_X_STAVBE

Podatki o upravnih aktih na stavbah. Podatki so povezani s sistemom eGraditve.

Polje	Opis	NotNull	PK
UPRAVNI_AKT_X_STAVBA_ID	Enolicni identifikator.	True	True
UPRAVNI_AKT_ID	Referenca na upravni akt.	True	False
STAVBA_ID	Referenca na stavbo.	True	False
PLOMBA	Podatek o aktivnih plombah: NULL = zapis ni plombiran, <sifra> = zapis je plombiran z eno ali vec plombami - šifra je povezava na PLOMBE.SIFRA.	False	False
POSTOPEK_ID	ID postopka v graficnem delu.	False	False
DATUM_SYS	Datum zadnje spremembe zapisa.	False	False

2.1.112 UPRAVNI AKTI_X_STAVBE_H

Podatki o upravnih aktih na stavbah - historiat. Podatki so povezani s sistemom eGraditve.

Polje	Opis	NotNull	PK
UPRAVNI_AKT_X_STAVBA_H_ID	Enolicni identifikator v zgodovini.	True	True
UPRAVNI_AKT_X_STAVBA_ID	Enolicni identifikator v veljavnem stanju.	True	False
UPRAVNI_AKT_ID	Referenca na upravni akt.	True	False
STAVBA_ID	Referenca na stavbo.	True	False
POSTOPEK_ID_OD	ID postopka v graficnem delu, ki je vzpostavil veljavnost zapisa.	True	False
POSTOPEK_ID_DO	ID postopka v graficnem delu, ki je zakljucil veljavnost zapisa.	True	False
DATUM_OD	Datum zacetka veljavnosti zapisa.	True	False
DATUM_DO	Datum zakljucka veljavnosti zapisa.	True	False
DATUM_SYS	Datum izvedene spremembe v zgodovino.	True	False

2.2 NEP_OSTALO

2.2.1 ANALIZE

Polje	Opis	NotNull	PK
ANALIZA_ID		True	True
NAZIV		False	False
SKUPINA		False	False
OBMOCJE_OBJEKT		False	False
OBMOCJE_KO		False	False
OBMOCJE_PISARNA		False	False
OBMOCJE_OGU		False	False
OBMOCJE_SLOVENIJA		False	False
OBMOCJE_PARCELE_LASTNIKA		False	False
OBMOCJE_ZPS_LASTNIKA		False	False
OBMOCJE_DALJICA		False	False
OBMOCJE_TOCKA		False	False
OBMOCJE_SHP_POLIGON		False	False
OBMOCJE_SHP_LINIJA		False	False
OBMOCJE_SHP_LINIJA_BUFFER		False	False
OBMOCJE_SHP_TOCKA		False	False
POGOJI_DRUGI		False	False
REZULTAT_POROCILO		False	False
REZULTAT_SEZNAM		False	False
REZULTAT_GRAFIKA		False	False
REZULTAT_SHP		False	False
REZULTAT_IZMENJEVALNE_DATA		False	False
PRIPRAVA_ATRIBUTNA_POIZ		False	False
PRIPRAVA_GRAFIKNA_POIZ		False	False
PRIPRAVA_PROD_BAZA		False	False
PRIPRAVA_ANALIT_BAZA		False	False
PRIPRAVA_SKLOP		False	False
PRIPRAVA_ZAHTEVNOST		False	False
UPORABNIK_NAVADNI		False	False
UPORABNIK_ZAHTEVNEJSI		False	False
UPORABNIK_SHRANJEVANJE_POIZ		False	False
TIP_ANALIZE	Tip analize (S - statistika, A - analiza, Q - query bulider)	False	False
POIZVEDBA	Predpripravljena poizvedba.	False	False
PONAVLIJANJE	Omogoceno ponavljanje iteracij analize.	False	False

2.2.2 ANALIZE_IT

Polje	Opis	NotNull	PK
ANALIZA_IT_ID		True	True
ANALIZA_ID		False	False
OPIS		False	False
DT_VNOSA		False	False
DT_IZVEDBE		False	False
DT_VELJAVNOSTI		False	False
STATUS		False	False
VHODNI_PODATKI_JSON		False	False
POROCILO		False	False
SEZNAM		False	False
UPORABNIK	Uporabnik, ki je pognal analizo.	False	False

POIZVEDBA	Poizvedba za izvedbo.	False	False
PONOVITEV	Ponovljena izvedba analize: 0 = se ne ponovi, 1 = dnevno, 2 = tedenko, 3 = mesečno, 4 = letno	False	False
STATUS_AKT	Status aktivnosti: 0 = neaktivno, 1 = aktivno	False	False

2.2.3 ANALIZE_IT_OBMOCJE

Polje	Opis	NotNull	PK
ANALIZA_IT_ID		False	False
IZBRANI_KO		False	False

2.2.4 ANALIZE_IT_PODATKI

Polje	Opis	NotNull	PK
ANALIZA_IT_ID		False	False
ATR1		False	False
ATR2		False	False
ATR3		False	False
ATR4		False	False
ATR5		False	False
ATR6		False	False
GEOM_GR		False	False
OZNAKA		False	False

2.2.5 API_PRESEKI_DEBUGLOG

Sistemska tabela / dnevnik. Uporablja se za logiranje/sledenje vrednosti spremenljivk v baznih paketih (procedurah). Tabela se lahko truncate-a. Tabela uporablja procedura 'pkg_util.vpisiAppDebugLog()'. To proceduro namestimo v bazne procedure/funkcije katerim bi radi sledili.

V osnovi nobena vrednost v tabeli ni obvezna. K tabeli spada tudi sekvenca APPŠ_DEBUGLOG_SEQ.

Polje	Opis	NotNull	PK
ID	Identifikator transakcije. Uporabimo sekvenco SEQ_APPŠ_DEBUGLOG.NEXTVAL. Smiselno je, da imajo vsi zapisi objektov v eni transakciji isti ID tako, da lahko pod tem ID-jem vidimo katere vrednosti so imele spremenljivke v istem času.	False	False
SYS_TRID	Je številka locicne transakcije. To nam pove kateri objekti so bili osveženi v isti transakciji. Številko pridobi sistem za vsako transakcijo in jo tudi zapiše v bazo. Tako lahko točno vidimo kateri zapisi so bili insertirani ali updateani v okviru ene transakcije. Isti SYS_TRID vodimo tudi na vsebinskih tabelah.	False	False
CTX_COLUMN	Context polje napolnimo z imenom tabele/polja na katerega se navezuje napaka in pod katerim sledimo podatkom. To je lahko npr. "vloga_id", "zahtevek_id".	False	False
CTX_VALUE	Context value napolnimo z vrednostjo (ključem) pod katerim sledimo podatkom. To je lahko vrednost ki je najbolj primerna, da enostavno najdemo opazovano transakcijo med množico logiranih.	False	False
LOG_MSG	Opis aktivnosti.	False	False
LOG_DTM	Datum in čas vpisa v dnevnik.	False	False
USERNAME	Uporabnik, ki je izvajal proces (se polni avtomatsko).	False	False
SESSIONID	Identifikator bazne seje (se polni avtomatsko).	False	False

OSUSER	Uporabnik na operacijskem sistemu (se polni avtomatsko).	False	False
LOG_LEVEL	Nivo logiranja. V primeru, da postavimo sistem logiranja za celotno aplikacijo, potem s to nastavitvijo locimo grobe (na nivoju modula) in podrobne informacije (na nivoju spremenljivke). Smiselno je ločevanje do 5 nivojev.	False	False
ERRTYPE	Tip napake. Ni sicer nujno, da je zapis dejansko napaka, lahko je samo informacije o stanju neke spremenljivke s katero sledimo delovanje programske kode.	False	False
ERRCODE	Šifra napake / informacije.	False	False
ERRNAME	Naziv napake / informacije.	False	False
ERRMSG	Sporocilo napake/ informacije.	False	False
MODUL	Modul (procedura/funkcija) iz katerega je podatek logiran (se polni avtomatsko).	False	False
ACTION	Segment kode znotraj procedure/funkcije od kjer se je izvedlo logiranje.	False	False
OBJECT	Ime/Naziv spremenljivke, katere vrednost beležimo.	False	False
NUMVAL	Numericna vrednost.	False	False
CHRVAL	Znakovna vrednost.	False	False
DTMVAL	Datumska vrednost.	False	False
XMLVAL	XML oblika beleženega rezultata.	False	False
CLBVAL	Znakovna vrednost velikega obsega (vec kot 4000 znakov).	False	False
BLBVAL	Binarna vrednost (fotografija ipd.) spremenljivke.	False	False

2.2.6 API_PRESEKI_DNEVNIK

Dnevnik izvajanja.

Polje	Opis	NotNull	PK
ID	Id zapisa v dnevniku. Uporabimo lahko sekvenco SEQ_APPŠ_DNEVNIK.NEXTVAL.	False	False
STATUS	Status operacije. ERROR: napaka med izvajanjem operacije WARNING: opozorilo med izvajanjem operacije INFO: informacija o izvajanju operacije	False	False
OPIS	Opis aktivnosti.	False	False
DTM	Datum in čas vpisa.	False	False
NIVO	Doloca nivo sporocila. S tem omogocamo filtriranje informacij za porocanje in mailing.	False	False
MODUL	Informacija o proceduri, ki je sprožila zapis v to tabelo.	False	False
ACTION	Informacija o tekoci aktivnosti.	False	False
CONTEXT	Uporabimo, da lahko nabor zapisov povežemo z nekim objektom (npr. tabele, osebe, procesi ipd.)	False	False
SYS_TRID	Je številka transakcije. To nam pove kateri objekti so bili osveženi v isti transakciji. Številko pridobi sistem za vsako transakcijo in jo tudi zapiše v bazo. Tako lahko točno vidimo kateri zapisi so bili insertirani ali updateani v okviru ene transakcije. Isti SYSDO_TRID vodimo tudi na vsebinskih tabelah. Sestavimo ga kot LLMMDDHH24MISS in je isti celo transakcijo.	False	False

2.2.7 API_PRESEKI_PARAMETRI

Tabela v kateri nastavljamo parametre sistema (npr. e-mail naslove na katere naj se pošiljajo sporočila).

Polje	Opis	NotNull	PK
DOMENA	Domena (podrocje), ki združuje vec sorodnih parametrov.	True	True
NAZIV	Naziv parametra.	True	True
VREDNOST	Vrednost parametra.	False	False
OPIS	Opis, na kaj paramter vpliva.	False	False

2.2.8 BONITETE

Podatki o obmocjih enakih bonitet.

Polje	Opis	NotNull	PK
BONITETA_ID	Enolicni identifikator.	True	True
BONITETA	Boniteta.	False	False
POVRSINA	Obvezen podatek. Površina izracunana iz koordinat, zaokrožena na m2.	False	False
POSTOPEK_ID	Identifikacijska številka postopka uvoza izvirnega podatka.	False	False
GEOM	Geometrija.	False	False
DATUM_SYS	Datum zadnje spremembe zapisa.	False	False
EID	Enolicni ID znotraj Katastra.	True	False

2.2.9 BONITETE_H

Podatki o obmocjih enakih bonitet - historiat.

Polje	Opis	NotNull	PK
BONITETA_H_ID	Enolicni identifikator v zgodovini.	True	False
BONITETA_ID	Enolicni identifikator v veljavnem stanju.	True	False
BONITETA	Boniteta.	False	False
POVRSINA	Obvezen podatek. Površina izracunana iz koordinat, zaokrožena na m2.	False	False
GEOM	Geometrija.	False	False
POSTOPEK_ID_OD	ID postopka v graficnem delu, ki je vzpostavil veljavnost zapisa.	True	False
POSTOPEK_ID_DO	ID postopka v graficnem delu, ki je zakljucil veljavnost zapisa.	True	False
DATUM_OD	Datum zacetka veljavnosti zapisa.	True	False
DATUM_DO	Datum zakljucka veljavnosti zapisa.	True	False
DATUM_SYS	Datum izvedene spremembe v zgodovino.	True	False

2.2.10 DEJANSKE_RABE

Podatki o skupni dejanski rabi.

Polje	Opis	NotNull	PK
DEJANSKA_RABA_ID	Enolicni identifikator.	True	True
VRSTA_DEJANSKE_RABE_ID	Vrsta dejanske rabe - povezava na šifrant VRSTE_DEJANSKE_RABE.	False	False
VIR_DEJANSKE_RABE_ID	Vir dejanske rabe - povezava na šifrant VIRI_DEJANSKIH_RAB.	False	False
POVRSINA	Obvezen podatek. Površina izracunana iz koordinat, zaokrožena na m2.	False	False
POSTOPEK_ID	Identifikacijska številka postopka uvoza izvirnega podatka.	False	False
GEOM	Geometrija.	False	False
DATUM_SYS	Datum zadnje spremembe zapisa.	False	False
EID	Enolicni ID znotraj Katastra.	True	False

2.2.11 DEJANSKE_RABE_H

Podatki o skupni dejanski rabi - historiat.

Polje	Opis	NotNull	PK
DEJANSKA_RABA_H_ID	Enolicni identifikator v zgodovini.	True	False
DEJANSKA_RABA_ID	Enolicni identifikator v veljavnem stanju.	True	False
VRSTA_DEJANSKE_RABE_ID	Vrsta dejanske rabe - povezava na šifrant VRSTE_DEJANSKE_RABE.	False	False
VIR_DEJANSKE_RABE_ID	Vir dejanske rabe - povezava na šifrant VIRI_DEJANSKIH_RAB.	False	False
POVRSINA	Obvezen podatek. Površina izracunana iz koordinat, zaokrožena na m2.	False	False
GEOM	Geometrija.	False	False
POSTOPEK_ID_OD	ID postopka v graficnem delu, ki je vzpostavil veljavnost zapisa.	True	False
POSTOPEK_ID_DO	ID postopka v graficnem delu, ki je zaključil veljavnost zapisa.	True	False
DATUM_OD	Datum zacetka veljavnosti zapisa.	True	False
DATUM_DO	Datum zaključka veljavnosti zapisa.	True	False
DATUM_SYS	Datum izvedene spremembe v zgodovino.	True	False

2.2.12 DEJANSKE_RABE_IN

Podatki o dejanski rabi infrastrukturnih objektov.

Polje	Opis	NotNull	PK
DEJANSKA_RABA_IN_ID	Enolicni identifikator.	True	True
VRSTA_DEJANSKE_RABE_ID	Vrsta dejanske rabe - povezava na šifrant VRSTE_DEJANSKE_RABE.	False	False
VIR_DEJANSKE_RABE_ID	Vir dejanske rabe - povezava na šifrant VIRI_DEJANSKIH_RAB.	False	False
VIR_DATUM	Datum vira.	False	False
POVRSINA	Obvezen podatek. Površina izracunana iz koordinat, zaokrožena na m2.	False	False
POSTOPEK_ID	Identifikacijska številka postopka uvoza izvirnega podatka.	False	False
GEOM	Geometrija.	False	False
DATUM_SYS	Datum zadnje spremembe zapisa.	False	False

2.2.13 DEJANSKE_RABE_IN_H

Podatki o dejanski rabi infrastrukturnih objektov - historiat.

Polje	Opis	NotNull	PK
DEJANSKA_RABA_IN_H_ID	Enolicni identifikator v zgodovini.	True	False
DEJANSKA_RABA_IN_ID	Enolicni identifikator v veljavnem stanju.	True	False
VRSTA_DEJANSKE_RABE_ID	Vrsta dejanske rabe - povezava na šifrant VRSTE_DEJANSKE_RABE.	False	False
VIR_DEJANSKE_RABE_ID	Vir dejanske rabe - povezava na šifrant VIRI_DEJANSKIH_RAB.	False	False
VIR_DATUM	Datum vira.	False	False
POVRSINA	Obvezen podatek. Površina izracunana iz koordinat, zaokrožena na m2.	False	False
GEOM	Geometrija.	False	False
POSTOPEK_ID_OD	ID postopka v graficnem delu, ki je vzpostavil veljavnost zapisa.	True	False
POSTOPEK_ID_DO	ID postopka v graficnem delu, ki je zaključil veljavnost zapisa.	True	False
DATUM_OD	Datum zacetka veljavnosti zapisa.	True	False

DATUM_DO	Datum zaključka veljavnosti zapisa.	True	False
DATUM_SYS	Datum izvedene spremembe v zgodovino.	True	False

2.2.14 DEJANSKE_RABE_KG

Podatki o kmetijski in gozdni dejanski rabi.

Polje	Opis	NotNull	PK
DEJANSKA_RABA_KG_ID	Enolicni identifikator.	True	True
VRSTA_DEJANSKE_RABE_ID	Vrsta dejanske rabe - povezava na šifrant VRSTE_DEJANSKE_RABE.	False	False
VIR_DEJANSKE_RABE_ID	Vir dejanske rabe - povezava na šifrant VIRI_DEJANSKIH_RAB.	False	False
VIR_DATUM	Datum vira.	False	False
POVRSINA	Obvezen podatek. Površina izračunana iz koordinat, zaokrožena na m2.	False	False
POSTOPEK_ID	Identifikacijska številka postopka uvoza izvirnega podatka.	False	False
GEOM	Geometrija.	False	False
DATUM_SYS	Datum zadnje spremembe zapisa.	False	False

2.2.15 DEJANSKE_RABE_KG_H

Podatki o kmetijski in gozdni dejanski rabi - historiat.

Polje	Opis	NotNull	PK
DEJANSKA_RABA_KG_H_ID	Enolicni identifikator v zgodovini.	True	False
DEJANSKA_RABA_KG_ID	Enolicni identifikator v veljavnem stanju.	True	False
VRSTA_DEJANSKE_RABE_ID	Vrsta dejanske rabe - povezava na šifrant VRSTE_DEJANSKE_RABE.	False	False
VIR_DEJANSKE_RABE_ID	Vir dejanske rabe - povezava na šifrant VIRI_DEJANSKIH_RAB.	False	False
VIR_DATUM	Datum vira.	False	False
POVRSINA	Obvezen podatek. Površina izračunana iz koordinat, zaokrožena na m2.	False	False
GEOM	Geometrija.	False	False
POSTOPEK_ID_OD	ID postopka v graficnem delu, ki je vzpostavil veljavnost zapisa.	True	False
POSTOPEK_ID_DO	ID postopka v graficnem delu, ki je zaključil veljavnost zapisa.	True	False
DATUM_OD	Datum zacetka veljavnosti zapisa.	True	False
DATUM_DO	Datum zaključka veljavnosti zapisa.	True	False
DATUM_SYS	Datum izvedene spremembe v zgodovino.	True	False

2.2.16 DEJANSKE_RABE_PO

Podatki o dejanski rabi poseljenih zemljišč.

Polje	Opis	NotNull	PK
DEJANSKA_RABA_PO_ID	Enolicni identifikator.	True	True
PRIPADAJOCE_ZEMLJISCE_ID	Enolicni identifikator pripadajočega zemljišča	False	False
VRSTA_DEJANSKE_RABE_ID	Vrsta dejanske rabe - povezava na šifrant VRSTE_DEJANSKE_RABE.	False	False
VIR_DEJANSKE_RABE_ID	Vir dejanske rabe - povezava na šifrant VIRI_DEJANSKIH_RAB.	False	False
VIR_DATUM	Datum vira.	False	False
VRSTA_ZEM	Vrsta zemljišča. 0 – nezazidano stavbno zemljišče (NSZ) 1 – pripadajoče zemljišče stavb 2 – pripadajoče zemljišče gradbenih inženirskih objektov	False	False

TIP_PZ	Tip pripadajočega zemljišča. 1 – enostavno PZ 2 – skupno PZ 3 – hkratno PZ	False	False
POVRSINA	Obvezen podatek. Površina izracunana iz koordinat, zaokrožena na m2.	False	False
POSTOPEK_ID	Identifikacijska številka postopka uvoza izvirnega podatka.	False	False
GEOM	Geometrija.	False	False
DATUM_SYS	Datum zadnje spremembe zapisa.	False	False

2.2.17 DEJANSKE_RABE_PO_H

Podatki o dejanski rabi poseljenih zemljišč - historiat.

Polje	Opis	NotNull	PK
DEJANSKA_RABA_PO_H_ID	Enolicni identifikator v zgodovini.	True	False
DEJANSKA_RABA_PO_ID	Enolicni identifikator v veljavnem stanju.	True	False
PRIPADAJOCE_ZEMLJISCE_ID	Enolicni identifikator pripadajočega zemljišča	False	False
VRSTA_DEJANSKE_RABE_ID	Vrsta dejanske rabe - povezava na šifrant VRSTE_DEJANSKE_RABE.	False	False
VIR_DEJANSKE_RABE_ID	Vir dejanske rabe - povezava na šifrant VIRI_DEJANSKIH_RAB.	False	False
VIR_DATUM	Datum vira.	False	False
VRSTA_ZEM	Vrsta zemljišča. 0 – nezazidano stavbno zemljišče (NSZ) 1 – pripadajoče zemljišče stavb 2 – pripadajoče zemljišče gradbenih inženirskih objektov	False	False
TIP_PZ	Tip pripadajočega zemljišča. 1 – enostavno PZ 2 – skupno PZ 3 – hkratno PZ	False	False
POVRSINA	Obvezen podatek. Površina izracunana iz koordinat, zaokrožena na m2.	False	False
GEOM	Geometrija.	False	False
POSTOPEK_ID_OD	ID postopka v graficnem delu, ki je vzpostavil veljavnost zapisa.	True	False
POSTOPEK_ID_DO	ID postopka v graficnem delu, ki je zaključil veljavnost zapisa.	True	False
DATUM_OD	Datum zacetka veljavnosti zapisa.	True	False
DATUM_DO	Datum zaključka veljavnosti zapisa.	True	False
DATUM_SYS	Datum izvedene spremembe v zgodovino.	True	False

2.2.18 DEJANSKE_RABE_VZ

Podatki o dejanski rabi vodnih zemljišč.

Polje	Opis	NotNull	PK
DEJANSKA_RABA_VZ_ID	Enolicni identifikator.	True	True
ARSO_ID	Enolicni identifikator površinskih recnih tokov	False	False
ARSOID_VIR	Vir za dolocitev ARSO_ID	False	False
VRSTA_DEJANSKE_RABE_ID	Vrsta dejanske rabe - povezava na šifrant VRSTE_DEJANSKE_RABE.	False	False
VIR_DEJANSKE_RABE_ID	Vir dejanske rabe - povezava na šifrant VIRI_DEJANSKIH_RAB.	False	False
VIR_DATUM	Datum vira.	False	False
POVRSINA	Obvezen podatek. Površina izracunana iz koordinat, zaokrožena na m2.	False	False

POSTOPEK_ID	Identifikacijska številka postopka uvoza izvirnega podatka.	False	False
GEOM	Geometrija.	False	False
DATUM_SYS	Datum zadnje spremembe zapisa.	False	False

2.2.19 DEJANSKE_RABE_VZ_H

Podatki o dejanski rabi vodnih zemljišč - historiat.

Polje	Opis	NotNull	PK
DEJANSKA_RABA_VZ_H_ID	Enolicni identifikator v zgodovini.	True	False
DEJANSKA_RABA_VZ_ID	Enolicni identifikator v veljavnem stanju.	True	False
ARSO_ID	Enolicni identifikator površinskih recnih tokov	False	False
ARSOID_VIR	Vir za določitev ARSO_ID	False	False
VRSTA_DEJANSKE_RABE_ID	Vrsta dejanske rabe - povezava na šifrant VRSTE_DEJANSKE_RABE.	False	False
VIR_DEJANSKE_RABE_ID	Vir dejanske rabe - povezava na šifrant VIRI_DEJANSKIH_RAB.	False	False
VIR_DATUM	Datum vira.	False	False
POVRSINA	Obvezen podatek. Površina izračunana iz koordinat, zaokrožena na m2.	False	False
GEOM	Geometrija.	False	False
POSTOPEK_ID_OD	ID postopka v graficnem delu, ki je vzpostavil veljavnost zapisa.	True	False
POSTOPEK_ID_DO	ID postopka v graficnem delu, ki je zaključil veljavnost zapisa.	True	False
DATUM_OD	Datum zacetka veljavnosti zapisa.	True	False
DATUM_DO	Datum zaključka veljavnosti zapisa.	True	False
DATUM_SYS	Datum izvedene spremembe v zgodovino.	True	False

2.2.20 GEOLOSKE_KARTE

Geološka karta.

Polje	Opis	NotNull	PK
ARSO_GEOL_KRTA_ID	Enolicni identifikator.	True	True
GEOMETRY	Geometrija.	False	False
AREA_	Površina.	False	False
PERIMETER	Obseg.	False	False
SLOPOLY_		False	False
SLOPOLY_ID		False	False
LIT_SIF		False	False
OPIS_SIF		False	False
STAROST		False	False
BARVA_SIF		False	False
ARSO_GEOL_		False	False
ARSO_GEOL1		False	False
SHAPE_AREA	Površina geometrije shape.	False	False
SHAPE_LEN		False	False

2.2.21 GOZDNI_REZERVAT

Podatki o gozdnih rezervatih.

Polje	Opis	NotNull	PK
GOZDNI_REZERVAT_ID	Enolicni identifikator.	True	True
GGO	Gozdno gospodarsko območje	False	False
REZERVAT		False	False
KLJUC		False	False
GR_NAZIV	Naziv rezervata	False	False

GR_REZIM	Tip režima	False	False
POVRSINA	Obvezen podatek. Površina izracunana iz koordinat, zaokrožena na m2.	False	False
POSTOPEK_ID	Identifikacijska številka postopka uvoza izvirnega podatka.	False	False
GEOM	Geometrija.	False	False
DATUM_SYS	Datum zadnje spremembe zapisa.	False	False

2.2.22 GOZDNI REZERVAT_H

Podatki o gozdnih rezervatih - historiat.

Polje	Opis	NotNull	PK
GOZDNI_REZERVAT_H_ID	Enolicni identifikator v zgodovini.	True	False
GOZDNI_REZERVAT_ID	Enolicni identifikator v veljavnem stanju.	True	False
GGO	Gozdno gospodarsko območje	False	False
REZERVAT		False	False
KLJUC		False	False
GR_NAZIV	Naziv rezervata	False	False
GR_REZIM	Tip režima	False	False
POVRSINA	Obvezen podatek. Površina izracunana iz koordinat, zaokrožena na m2.	False	False
GEOM	Geometrija.	False	False
POSTOPEK_ID_OD	ID postopka v graficnem delu, ki je vzpostavil veljavnost zapisa.	True	False
POSTOPEK_ID_DO	ID postopka v graficnem delu, ki je zaključil veljavnost zapisa.	True	False
DATUM_OD	Datum zacetka veljavnosti zapisa.	True	False
DATUM_DO	Datum zaključka veljavnosti zapisa.	True	False
DATUM_SYS	Datum izvedene spremembe v zgodovino.	True	False

2.2.23 KARTE GEOLOSKIH MEJ

Karta geoloških mej.

Polje	Opis	NotNull	PK
ARSO_GEOL_MEJA_TEKT_ID	Enolicni identifikator.	True	True
GEOMETRY	Geometrija.	False	False
FNODE_		False	False
TNODE_		False	False
LPOLY_		False	False
RPOLY_		False	False
LENGTH	Dolžina.	False	False
SLOLINE_		False	False
SLOLINE_ID		False	False
CRT_SIF		False	False
OPIS_SIF		False	False
ARSO_GEOL_		False	False
SHAPE_LEN		False	False

2.2.24 KARTE TALNIH ŠTEVIL

Karta talnih števil.

Polje	Opis	NotNull	PK
TALNO_STEVILO_ID	Enolicni identifikator.	True	True
GEOMETRY	Geometrija.	False	False
PKE		False	False
ZAP_ST		False	False
TSS		False	False

TS_HA		False	False
SIFRASISTE		False	False
SHAPE_LENG		False	False
SHAPE_AREA		False	False
SI_HA		False	False
TS_SI_HA		False	False
PROC_SIODT		False	False
ID_10		False	False
TSS_PED		False	False
DTS		False	False
DTS_PED		False	False
BARVA		False	False

2.2.25 NAMENSKKE_RABE

Podatki o namenski rabi prostora iz prostorskih aktov.

Polje	Opis	NotNull	PK
NAMENSKA_RABA_ID	Enolicni identifikator.	True	True
VRSTA_NAMENSKKE_RABE_ID	Vrsta dejanske rabe - povezava na šifrant VRSTE_NAMENSKKE_RABE.	False	False
VIR_NAMENSKKE_RABE_ID	Vir dejanske rabe - povezava na šifrant VIRI_NAMENSKIH_RAB.	False	False
POVRSINA	Obvezen podatek. Površina izracunana iz koordinat, zaokrožena na m2.	False	False
POSTOPEK_ID	Identifikacijska številka postopka uvoza izvirnega podatka.	True	False
GEOM	Geometrija.	False	False
DATUM_SYS	Datum zadnje spremembe zapisa.	False	False

2.2.26 NAMENSKKE_RABE_H

Podatki o namenski rabi prostora iz prostorskih aktov - historiat.

Polje	Opis	NotNull	PK
NAMENSKA_RABA_H_ID	Enolicni identifikator v zgodovini.	True	False
NAMENSKA_RABA_ID	Enolicni identifikator v veljavnem stanju.	True	False
VRSTA_NAMENSKKE_RABE_ID	Vrsta dejanske rabe - povezava na šifrant VRSTE_NAMENSKKE_RABE.	False	False
VIR_NAMENSKKE_RABE_ID	Vir dejanske rabe - povezava na šifrant VIRI_NAMENSKIH_RAB.	False	False
POVRSINA	Obvezen podatek. Površina izracunana iz koordinat, zaokrožena na m2.	False	False
GEOM	Geometrija.	False	False
POSTOPEK_ID_OD	ID postopka v graficnem delu, ki je vzpostavil veljavnost zapisa.	True	False
POSTOPEK_ID_DO	ID postopka v graficnem delu, ki je zaključil veljavnost zapisa.	True	False
DATUM_OD	Datum zacetka veljavnosti zapisa.	True	False
DATUM_DO	Datum zaključka veljavnosti zapisa.	True	False
DATUM_SYS	Datum izvedene spremembe v zgodovino.	True	False

2.2.27 PARCELE_BONITETE

Podatki o boniteti na parcelah.

Polje	Opis	NotNull	PK
PARCELA_BONITETA_ID	Enolicni identifikator.	True	True
PARCELA_ID	Povezava na parcelo.	True	False
STEVILO_TOCK	Število bonitetnih tock.	True	False

POSTOPEK_ID	Identifikacijska številka postopka preseka izvirnega podatka s podatki parcel.	True	False
DATUM_SYS	Datum zadnje spremembe zapisa.	True	False

2.2.28 PARCELE BONITETE_H

Podatki o boniteti na parcelah - historiat.

Polje	Opis	NotNull	PK
PARCELA_BONITETA_H_ID	Enolicni identifikator v zgodovini.	True	False
PARCELA_BONITETA_ID	Enolicni identifikator v veljavnem stanju.	True	False
PARCELA_ID	Povezava na parcelo.	True	False
STEVILTO_TOCK	Število bonitetnih tock.	True	False
POSTOPEK_ID_OD	ID postopka v graficnem delu, ki je vzpostavil veljavnost zapisa.	True	False
POSTOPEK_ID_DO	ID postopka v graficnem delu, ki je zaključil veljavnost zapisa.	True	False
DATUM_OD	Datum zacetka veljavnosti zapisa.	True	False
DATUM_DO	Datum zaključka veljavnosti zapisa.	True	False
DATUM_SYS	Datum izvedene spremembe v zgodovino.	True	False

2.2.29 PARCELE KAT_DOHODKI

Podatki o katastrskem dohodku.

Polje	Opis	NotNull	PK
PARCELA_KAT_DOKODEK_ID	Enolicni identifikator.	True	True
PARCELA_ID	Povezava na parcelo.	True	False
KAT_DOHODEK_LETOS	Vrednost katastrskega dohodka za letošnje leto.	True	False
KAT_DOHODEK_NAS_LETO	Vrednost katastrskega dohodka za naslednje leto.	True	False
POSTOPEK_ID	Identifikacijska številka postopka preseka izvirnega podatka s podatki parcel.	True	False
DATUM_SYS	Datum zadnje spremembe zapisa.	True	False

2.2.30 PARCELE KAT_DOHODKI_H

Podatki o katastrskem dohodku - historiat.

Polje	Opis	NotNull	PK
PARCELA_KAT_DOKODEK_H_ID	Enolicni identifikator v zgodovini.	True	False
PARCELA_KAT_DOKODEK_ID	Enolicni identifikator v veljavnem stanju.	True	False
PARCELA_ID	Povezava na parcelo.	True	False
KAT_DOHODEK_LETOS	Vrednost katastrskega dohodka za letošnje leto.	True	False
KAT_DOHODEK_NAS_LETO	Vrednost katastrskega dohodka za naslednje leto.	True	False
POSTOPEK_ID_OD	ID postopka v graficnem delu, ki je vzpostavil veljavnost zapisa.	True	False
POSTOPEK_ID_DO	ID postopka v graficnem delu, ki je zaključil veljavnost zapisa.	True	False
DATUM_OD	Datum zacetka veljavnosti zapisa.	True	False
DATUM_DO	Datum zaključka veljavnosti zapisa.	True	False
DATUM_SYS	Datum izvedene spremembe v zgodovino.	True	False

2.2.31 PARCELE X_DEJANSKE_RABE

Presecna tabela parcel z dejanskimi rabami.

Polje	Opis	NotNull	PK
PARCELA_X_DEJANSKA_RABA_ID	Enolicni identifikator.	True	True
PARCELA_ID	Povezava na parcelo.	True	False
DEJANSKA_RABA_ID	Povezava na dejansko rabo.	True	False

VRSTA_DEJANSKE_RABE_ID	Vrsta dejanske rabe - povezava na šifrant VRSTE_DEJANSKE_RABE.	True	False
DELEZ	Delež površine dejanske rabe na parceli v odstotku zaokrožen na dve decimaliki.	True	False
POSTOPEK_ID	Identifikacijska številka postopka preseka izvirnega podatka s podatki parcel.	True	False
DATUM_SYS	Datum zadnje spremembe zapisa.	True	False

2.2.32 PARCELE X DEJANSKE RABE H

Presecna tabela parcel z dejanskimi rabami - historiat.

Polje	Opis	NotNull	PK
PARCELA_X_DEJANSKA_RABA_H_ID	Enolicni identifikator v zgodovini.	True	False
PARCELA_X_DEJANSKA_RABA_ID	Enolicni identifikator v veljavnem stanju.	True	False
PARCELA_ID	Povezava na parcelo.	True	False
DEJANSKA_RABA_ID	Povezava na dejansko rabo.	True	False
VRSTA_DEJANSKE_RABE_ID	Vrsta dejanske rabe - povezava na šifrant VRSTE_DEJANSKE_RABE.	True	False
DELEZ	Delež površine dejanske rabe na parceli v odstotku zaokrožen na dve decimaliki.	True	False
POSTOPEK_ID_OD	ID postopka v graficnem delu, ki je vzpostavil veljavnost zapisa.	True	False
POSTOPEK_ID_DO	ID postopka v graficnem delu, ki je zaključil veljavnost zapisa.	True	False
DATUM_OD	Datum zacetka veljavnosti zapisa.	True	False
DATUM_DO	Datum zaključka veljavnosti zapisa.	True	False
DATUM_SYS	Datum izvedene spremembe v zgodovino.	True	False

2.2.33 PARCELE X DEJANSKE RABE PRESEK

V tabeli vodimo osnovno relacijo med vsemi parcelami in rabami. Relacijo dobimo geometrijsko s presekom sloja PARCELE in sloja DEJANSKE_RABE_ETRS.

V tabeli vodimo geometrijski rezultat preseka (poligon preseka). V tabeli je lahko vec presekov iste parcele z istim poligonom dejanske rabe, odvisno od oblike parcele in poligona dejanske rabe.

Polje	Opis	NotNull	PK
PARCELA_ID	Id parcele.	True	False
VIR	Vir poligona parcele ZKN(merjeni) ali ZKP(digitalizirani).	True	False
DEJANSKA_RABA_ID	Id poligona dejanske rabe.	True	False
DEJANSKA_RABA_SIFRA	Šifra vrste dejanske rabe.	True	False
DEJANSKA_RABA_SKUPINA	Skupina dejanske rabe v katero spada vrsta dejanske rabe po šifri.	True	False
PARCELA_POVRšina_GEOM	Geometrijska površina parcele.	True	False
PRESEK_GEOM	Geometrijski poligon preseka poligona parcele s poligonom dejanske rabe.	True	False
POSTOPEK_ID	Id postopka, ki je bil vir spremembe in vzrok za insert preseka.	True	False
DATUM_SYS		True	False

2.2.34 PARCELE X GOZDNI REZERVATI

Presecna tabela parcel z gozdnimi rezervati.

Polje	Opis	NotNull	PK
PARCELA_X_GOZDNI_REZERVA_T_ID	Enolicni identifikator.	True	True

PARCELA_ID	Povezava na parcelo.	True	False
GOZDNI_REZERVAT_ID	Povezava na gozdni rezervat.	True	False
DELEZ	Delež površine gozdnega rezervata na parceli v odstotku zaokrožen na dve decimalki.	True	False
POSTOPEK_ID	Identifikacijska številka postopka preseka izvirnega podatka s podatki parcel.	True	False
DATUM_SYS	Datum zadnje spremembe zapisa.	True	False

2.2.35 PARCELE_X_GOZDNI_REZERVATI_H

Presecna tabela parcel z gozdnimi rezervati - historiat.

Polje	Opis	NotNull	PK
PARCELA_X_GOZDNI_REZERVA_T_H_ID	Enolicni identifikator v zgodovini.	True	False
PARCELA_X_GOZDNI_REZERVA_T_ID	Enolicni identifikator v veljavnem stanju.	True	False
PARCELA_ID	Povezava na parcelo.	True	False
GOZDNI_REZERVAT_ID	Povezava na gozdni rezervat.	True	False
DELEZ	Delež površine gozdnega rezervata na parceli v odstotku zaokrožen na dve decimalki.	True	False
POSTOPEK_ID_OD	ID postopka v graficnem delu, ki je vzpostavil veljavnost zapisa.	True	False
POSTOPEK_ID_DO	ID postopka v graficnem delu, ki je zaključil veljavnost zapisa.	True	False
DATUM_OD	Datum zacetka veljavnosti zapisa.	True	False
DATUM_DO	Datum zaključka veljavnosti zapisa.	True	False
DATUM_SYS	Datum izvedene spremembe v zgodovino.	True	False

2.2.36 PARCELE_X_NAMENSKE_RABE

Presecna tabela parcel z namenskimi rabami.

Polje	Opis	NotNull	PK
PARCELA_X_NAMENSKA_RABA_ID	Enolicni identifikator.	True	True
PARCELA_ID	Povezava na parcelo.	True	False
NAMENSKA_RABA_ID	Povezava na namensko rabo.	True	False
VRSTA_NAMENSKE_RABE_ID	Vrsta dejanske rabe - povezava na šifrant VRSTE_NAMENSKE_RABE.	True	False
DELEZ	Delež površine namenske rabe na parceli v odstotku zaokrožen na dve decimalki.	True	False
POSTOPEK_ID	Identifikacijska številka postopka preseka izvirnega podatka s podatki parcel.	True	False
DATUM_SYS	Datum zadnje spremembe zapisa.	True	False

2.2.37 PARCELE_X_NAMENSKE_RABE_H

Presecna tabela parcel z namenskimi rabami - historiat.

Polje	Opis	NotNull	PK
PARCELA_X_NAMENSKA_RABA_H_ID	Enolicni identifikator v zgodovini.	True	False
PARCELA_X_NAMENSKA_RABA_ID	Enolicni identifikator v veljavnem stanju.	True	False
PARCELA_ID	Povezava na parcelo.	True	False
NAMENSKA_RABA_ID	Povezava na namensko rabo.	True	False
VRSTA_NAMENSKE_RABE_ID	Vrsta dejanske rabe - povezava na šifrant VRSTE_NAMENSKE_RABE.	True	False

DELEZ	Delež površine namesnske rabe na parceli v odstotku zaokrožen na dve decimaliki.	True	False
POSTOPEK_ID_OD	ID postopka v graficnem delu, ki je vzpostavil veljavnost zapisa.	True	False
POSTOPEK_ID_DO	ID postopka v graficnem delu, ki je zaključil veljavnost zapisa.	True	False
DATUM_OD	Datum zacetka veljavnosti zapisa.	True	False
DATUM_DO	Datum zaključka veljavnosti zapisa.	True	False
DATUM_SYS	Datum izvedene spremembe v zgodovino.	True	False

2.2.38 PARCELE_X_POSEBNI_REZIMI

Presecna tabela parcel z posebnimi režimi.

Polje	Opis	NotNull	PK
PARCELA_X_POSEBNI_REZIM_ID	Enolicni identifikator.	True	True
PARCELA_ID	Povezava na parcelo.	True	False
POSEBNI_REZIM_ID	Povezava na posebni režim.	True	False
VRSTA_POSEBNEGA_REZIMA_ID	Vrsta posebnega režima - povezava na šifrant VRSTE_POSEBNIH_REZIMOV.	True	False
DELEZ	Delež površine dejanske rabe na parceli v odstotku zaokrožen na dve decimaliki.	True	False
POSTOPEK_ID	Identifikacijska številka postopka preseka izvirnega podatka s podatki parcel.	True	False
DATUM_SYS	Datum zadnje spremembe zapisa.	True	False

2.2.39 PARCELE_X_RK_OZ

Presecna tabela parcel s podatki o rastiščnem koeficientu in odprtosti zemljišč.

Polje	Opis	NotNull	PK
PARCELA_RK_OZ_ID	Enolicni identifikator.	True	True
PARCELA_ID	Povezava na parcelo.	True	False
RK_OZ_ID	Povezava na RKOZ.	True	False
DELEZ	Delež površine območja RKOZ na parceli v odstotku zaokrožen na dve decimaliki.	True	False
POSTOPEK_ID	Identifikacijska številka postopka preseka izvirnega podatka s podatki parcel.	True	False
DATUM_SYS	Datum zadnje spremembe zapisa.	True	False

2.2.40 PARCELE_X_RK_OZ_H

Presecna tabela parcel s podatki o rastiščnem koeficientu in odprtosti zemljišč - historiat.

Polje	Opis	NotNull	PK
PARCELA_RK_OZ_H_ID	Enolicni identifikator v zgodovini.	True	False
PARCELA_RK_OZ_ID	Enolicni identifikator v veljavnem stanju.	True	False
PARCELA_ID	Povezava na parcelo.	True	False
RK_OZ_ID	Povezava na RKOZ.	True	False
DELEZ	Delež površine območja RKOZ na parceli v odstotku zaokrožen na dve decimaliki.	True	False
POSTOPEK_ID_OD	ID postopka v graficnem delu, ki je vzpostavil veljavnost zapisa.	True	False
POSTOPEK_ID_DO	ID postopka v graficnem delu, ki je zaključil veljavnost zapisa.	True	False
DATUM_OD	Datum zacetka veljavnosti zapisa.	True	False
DATUM_DO	Datum zaključka veljavnosti zapisa.	True	False
DATUM_SYS	Datum izvedene spremembe v zgodovino.	True	False

2.2.41 PARCELE_X_VAROVALNI_GOZDOVI

Presecna tabela parcel z varovalnimi gozdovi.

Polje	Opis	NotNull	PK
PARCELA_X_VAROVALNI_GOZD_ID	Enolichni identifikator.	True	True
PARCELA_ID	Povezava na parcelo.	True	False
VAROVALNI_GOZD_ID	Povezava na varovalni gozd.	True	False
DELEZ	Delež površine varovalnega gozda na parceli v odstotku zaokrožen na dve decimalki.	True	False
POSTOPEK_ID	Identifikacijska številka postopka preseka izvirnega podatka s podatki parcel.	True	False
DATUM_SYS	Datum zadnje spremembe zapisa.	True	False

2.2.42 PARCELE_X_VAROVALNI_GOZDOVI_H

Presecna tabela parcel z varovalnimi gozdovi - historiat.

Polje	Opis	NotNull	PK
PARCELA_X_VAROVALNI_GOZD_H_ID	Enolichni identifikator v zgodovini.	True	False
PARCELA_X_VAROVALNI_GOZD_ID	Enolichni identifikator v veljavnem stanju.	True	False
PARCELA_ID	Povezava na parcelo.	True	False
VAROVALNI_GOZD_ID	Povezava na varovalni gozd.	True	False
DELEZ	Delež površine varovalnega gozda na parceli v odstotku zaokrožen na dve decimalki.	True	False
POSTOPEK_ID_OD	ID postopka v graficnem delu, ki je vzpostavil veljavnost zapisa.	True	False
POSTOPEK_ID_DO	ID postopka v graficnem delu, ki je zaključil veljavnost zapisa.	True	False
DATUM_OD	Datum zacetka veljavnosti zapisa.	True	False
DATUM_DO	Datum zaključka veljavnosti zapisa.	True	False
DATUM_SYS	Datum izvedene spremembe v zgodovino.	True	False

2.2.43 PARCELE_X_VODOVAR_OBM

Presecna tabela parcel z vodovarstvenimi območji.

Polje	Opis	NotNull	PK
PARCELA_X_VODOVAR_OBM_ID	Enolichni identifikator.	True	True
PARCELA_ID	Povezava na parcelo.	True	False
VODOVARSTVENO_OBMOCJE_ID	Povezava na vodovarstveno območje.	True	False
DELEZ	Delež površine vodovarstvenega območja na parceli v odstotku zaokrožen na dve decimalki.	True	False
POSTOPEK_ID	Identifikacijska številka postopka preseka izvirnega podatka s podatki parcel.	True	False
DATUM_SYS	Datum zadnje spremembe zapisa.	True	False

2.2.44 PARCELE_X_VODOVAR_OBM_H

Presecna tabela parcel z vodovarstvenimi območji - historiat.

Polje	Opis	NotNull	PK
PARCELA_X_VODOVAR_OBM_H_ID	Enolichni identifikator v zgodovini.	True	False
PARCELA_X_VODOVAR_OBM_ID	Enolichni identifikator v veljavnem stanju.	True	False

PARCELA_ID	Povezava na parcelo.	True	False
VODOVARSTVENO_OBMOCJE_ID	Povezava na vodovarstveno območje.	True	False
DELEZ	Delež površine vodovarstvenega območja na parceli v odstotku zaokrožen na dve decimaliki.	True	False
POSTOPEK_ID_OD	ID postopka v graficnem delu, ki je vzpostavil veljavnost zapisa.	True	False
POSTOPEK_ID_DO	ID postopka v graficnem delu, ki je zaključil veljavnost zapisa.	True	False
DATUM_OD	Datum začetka veljavnosti zapisa.	True	False
DATUM_DO	Datum zaključka veljavnosti zapisa.	True	False
DATUM_SYS	Datum izvedene spremembe v zgodovino.	True	False

2.2.45 PARCELE_X_ZAPRTI_GOZDOVI

Presecna tabela parcel z zaprtimi gozdovi.

Polje	Opis	NotNull	PK
PARCELA_X_ZAPRTI_GOZD_ID	Enolični identifikator.	True	True
PARCELA_ID	Povezava na parcelo.	True	False
ZAPRTI_GOZD_ID	Povezava na zaprti gozd.	True	False
DELEZ	Delež površine zaprtega gozda na parceli v odstotku zaokrožen na dve decimaliki.	True	False
POSTOPEK_ID	Identifikacijska številka postopka preseka izvirnega podatka s podatki parcel.	True	False
DATUM_SYS	Datum zadnje spremembe zapisa.	True	False

2.2.46 PARCELE_X_ZAPRTI_GOZDOVI_H

Presecna tabela parcel z zaprtimi gozdovi - historiat.

Polje	Opis	NotNull	PK
PARCELA_X_ZAPRTI_GOZD_H_ID	Enolični identifikator v zgodovini.	True	False
PARCELA_X_ZAPRTI_GOZD_ID	Enolični identifikator v veljavnem stanju.	True	False
PARCELA_ID	Povezava na parcelo.	True	False
ZAPRTI_GOZD_ID	Povezava na zaprti gozd.	True	False
DELEZ	Delež površine zaprtega gozda na parceli v odstotku zaokrožen na dve decimaliki.	True	False
POSTOPEK_ID_OD	ID postopka v graficnem delu, ki je vzpostavil veljavnost zapisa.	True	False
POSTOPEK_ID_DO	ID postopka v graficnem delu, ki je zaključil veljavnost zapisa.	True	False
DATUM_OD	Datum začetka veljavnosti zapisa.	True	False
DATUM_DO	Datum zaključka veljavnosti zapisa.	True	False
DATUM_SYS	Datum izvedene spremembe v zgodovino.	True	False

2.2.47 PEDOLOŠKE_KARTE

Pedološka karta.

Polje	Opis	NotNull	PK
ID	Enolični identifikator.	True	True
PEDO_KARTA_ID	Enolični identifikator pedološke karte.	False	False
GEOMETRY	Geometrija.	False	False
AREA	Površina.	False	False
PERIMETER	Obseg.	False	False
PK25SLO_2_		False	False
PK25SLO_21		False	False
PKE		False	False

HA		False	False
----	--	-------	-------

2.2.48 PEDOLOSKI PROFILI

Pedološki profil.

Polje	Opis	NotNull	PK
ID	Enolicni identifikator.	True	True
PEDO_PROFILI_SDO_ID		False	False
GEOMETRY	Geometrija.	False	False
AREA	Površina.	False	False
PERIMETER	Obseg.	False	False
PPL_		False	False
PPL_ID		False	False
ZPP		False	False
SPP		False	False
STAVP		False	False
X		False	False
Y		False	False
KRAJ		False	False
LETO		False	False
TIPTAL		False	False
TOPKART		False	False
NADVIS		False	False
RELIEF		False	False
NAKL		False	False
EKSP		False	False
RABATAL		False	False
MATICNAP		False	False
VEGET		False	False
PROFIL		False	False
OLHORIZ		False	False
OFHORIZ		False	False
MPHORIZ		False	False
OPPROF		False	False

2.2.49 POSEBNI REZIMI

Podatki o posebnih režimih, ki se uporabljajo v Katastru.

Polje	Opis	NotNull	PK
POSEBNI_REZIM_ID	Enolicni identifikator.	True	True
VRSTA_POSEBNEGA_REZIMA_ID	Vrsta posebnega režima - povezava na šifrant VRSTE_POSEBNIH_REZIMOV	False	False
VIR_POSEBNEGA_REZIMA_ID	Vir posebnega režima - povezava na šifrant VIRI_POSEBNIH_REZIMOV	False	False
VIR_DATUM	Datum vira.	False	False
POVRšina	Obvezen podatek. Površina izračunana iz koordinat, zaokrožena na m2.	False	False
POSTOPEK_ID	Identifikacijska številka postopka uvoza izvirnega podatka.	False	False
GEOM	Geometrija.	False	False
DATUM_SYS	Datum zadnje spremembe zapisa.	False	False

2.2.50 POSEBNI REZIMI_H

Podatki o posebnih režimih, ki se uporabljajo v Katastru - historiat.

Polje	Opis	NotNull	PK
POSEBNI_REZIM_H_ID	Enolicni identifikator v zgodovini.	True	False

POSEBNI_REZIM_ID	Enolčni identifikator v veljavnem stanju.	True	False
VRSTA_POSEBNEGA_REZIMA_ID	Vrsta posebnega režima - povezava na šifrant VRSTE_POSEBNIH_REZIMOV	False	False
VIR_POSEBNEGA_REZIMA_ID	Vir posebnega režima - povezava na šifrant VIRI_POSEBNIH_REZIMOV	False	False
VIR_DATUM	Datum vira.	False	False
POVRSINA	Obvezen podatek. Površina izračunana iz koordinat, zaokrožena na m2.	False	False
GEOM	Geometrija.	False	False
POSTOPEK_ID_OD	ID postopka v graficnem delu, ki je vzpostavil veljavnost zapisa.	True	False
POSTOPEK_ID_DO	ID postopka v graficnem delu, ki je zaključil veljavnost zapisa.	True	False
DATUM_OD	Datum zacetka veljavnosti zapisa.	True	False
DATUM_DO	Datum zaključka veljavnosti zapisa.	True	False
DATUM_SYS	Datum izvedene spremembe v zgodovino.	True	False

2.2.51 PRIPADAJOCA_ZEMLJISCA

Podatki o dejanski rabi na pripadajočih zemljiščih. Podatki so pomembni za dejansko rabo poseljenih zemljišč.

Polje	Opis	NotNull	PK
PRIPADAJOCE_ZEMLJISCE_ID	Enolčni identifikator.	True	True
VRSTA_DEJANSKE_RABE_ID	Vrsta dejanske rabe - povezava na šifrant VRSTE_DEJANSKE_RABE.	False	False
DELEZ_DR	Delež posamezne vrste podrobne dejanske rabe poseljenih in sorodnih zemljišč	False	False

2.2.52 RAST_KOEF_IN_ODPRT_ZEMLJ

Podatki o rastiščnem koeficientu in odprtosti zemljišč.

Polje	Opis	NotNull	PK
RK_OZ_ID	Enolčni identifikator.	True	True
VRSTA_RK_ID	Vrsta rastiščnega koeficienta - povezava na šifrant VRSTE_RK.	False	False
VIR_RK_ID	Vir rastiščnega koeficienta - povezava na šifrant VIRI_RK.	False	False
VRSTA_OZ_ID	Vrsta odprtosti - povezava na šifrant VRSTE_ODPRTOSTI	False	False
VIR_OZ_ID	Vir odprtosti - povezava na šifrant VIRI_ODPRTOSTI	False	False
POVRSINA	Obvezen podatek. Površina izračunana iz koordinat, zaokrožena na m2.	False	False
POSTOPEK_ID	Identifikacijska številka postopka uvoza izvirnega podatka.	False	False
GEOM	Geometrija.	False	False
DATUM_SYS	Datum zadnje spremembe zapisa.	False	False

2.2.53 RAST_KOEF_IN_ODPRT_ZEMLJ_H

Podatki o rastiščnem koeficientu in odprtosti zemljišč - historiat.

Polje	Opis	NotNull	PK
RK_OZ_H_ID	Enolčni identifikator v zgodovini.	True	False
RK_OZ_ID	Enolčni identifikator v veljavnem stanju.	True	False
VRSTA_RK_ID	Vrsta rastiščnega koeficienta - povezava na šifrant VRSTE_RK.	False	False
VIR_RK_ID	Vir rastiščnega koeficienta - povezava na šifrant VIRI_RK.	False	False

VRSTA_OZ_ID	Vrsta odprtosti - povezava na šifrant VRSTE_ODPRTOSTI	False	False
VIR_OZ_ID	Vir odprtosti - povezava na šifrant VIRI_ODPRTOSTI	False	False
POVRSINA	Obvezen podatek. Površina izračunana iz koordinat, zaokrožena na m2.	False	False
GEOM	Geometrija.	False	False
POSTOPEK_ID_OD	ID postopka v graficnem delu, ki je vzpostavil veljavnost zapisa.	True	False
POSTOPEK_ID_DO	ID postopka v graficnem delu, ki je zaključil veljavnost zapisa.	True	False
DATUM_OD	Datum zacetka veljavnosti zapisa.	True	False
DATUM_DO	Datum zaključka veljavnosti zapisa.	True	False
DATUM_SYS	Datum izvedene spremembe v zgodovino.	True	False

2.2.54 VAROVALNI GOZDOVI

Podatki o varovalnih gozdovih.

Polje	Opis	NotNull	PK
VAROVALNI_GOZD_ID	Enolicni identifikator.	True	True
GGO	Gozdno gospodarsko obmocje	False	False
VAROVALNI		False	False
KLJUC		False	False
POVRSINA	Obvezen podatek. Površina izračunana iz koordinat, zaokrožena na m2.	False	False
POSTOPEK_ID	Identifikacijska številka postopka uvoza izvirnega podatka.	False	False
GEOM	Geometrija.	False	False
DATUM_SYS	Datum zadnje spremembe zapisa.	False	False

2.2.55 VAROVALNI GOZDOVI_H

Podatki o varovalnih gozdovih - historiat.

Polje	Opis	NotNull	PK
VAROVALNI_GOZD_H_ID	Enolicni identifikator v zgodovini.	True	False
VAROVALNI_GOZD_ID	Enolicni identifikator v veljavnem stanju.	True	False
GGO	Gozdno gospodarsko obmocje	False	False
VAROVALNI		False	False
KLJUC		False	False
POVRSINA	Obvezen podatek. Površina izračunana iz koordinat, zaokrožena na m2.	False	False
GEOM	Geometrija.	False	False
POSTOPEK_ID_OD	ID postopka v graficnem delu, ki je vzpostavil veljavnost zapisa.	True	False
POSTOPEK_ID_DO	ID postopka v graficnem delu, ki je zaključil veljavnost zapisa.	True	False
DATUM_OD	Datum zacetka veljavnosti zapisa.	True	False
DATUM_DO	Datum zaključka veljavnosti zapisa.	True	False
DATUM_SYS	Datum izvedene spremembe v zgodovino.	True	False

2.2.56 VODOVARSTVENA OBMOCJA

Podatki o vodovarstvenih obmocjih.

Polje	Opis	NotNull	PK
VODOVARSTVENO_OBMOCJE_ID	Enolicni identifikator.	True	True
VVO_IME	Imena vodovarstvenih obmocij	False	False
TIP_VODONOSNIK	Tip vodonosnika	False	False

POVRSINA	Obvezen podatek. Površina izracunana iz koordinat, zaokrožena na m2.	False	False
POSTOPEK_ID	Identifikacijska številka postopka uvoza izvirnega podatka.	False	False
GEOM	Geometrija.	False	False
DATUM_SYS	Datum zadnje spremembe zapisa.	False	False

2.2.57 VODOVARSTVENA_OBMOCJA_H

Podatki o vodovarstvenih obmocjih - historiat.

Polje	Opis	NotNull	PK
VODOVARSTVENO_OBMOCJE_H_ID	Enolicni identifikator v zgodovini.	True	False
VODOVARSTVENO_OBMOCJE_ID	Enolicni identifikator v veljavnem stanju.	True	False
VVO_IME	Imena vodovarstvenih obmocij	False	False
TIP_VODONOSNIK	Tip vodonosnika	False	False
POVRSINA	Obvezen podatek. Površina izracunana iz koordinat, zaokrožena na m2.	False	False
GEOM	Geometrija.	False	False
POSTOPEK_ID_OD	ID postopka v graficnem delu, ki je vzpostavil veljavnost zapisa.	True	False
POSTOPEK_ID_DO	ID postopka v graficnem delu, ki je zakljucil veljavnost zapisa.	True	False
DATUM_OD	Datum zacetka veljavnosti zapisa.	True	False
DATUM_DO	Datum zakljucka veljavnosti zapisa.	True	False
DATUM_SYS	Datum izvedene spremembe v zgodovino.	True	False

2.2.58 ZAPRTI_GOZDOVI

Podatki o zaprtih gozdovih.

Polje	Opis	NotNull	PK
ZAPRTI_GOZD_ID	Enolicni identifikator.	True	True
PARCELA_ID	Referenca na parcelo.	False	False
POVRSINA	Obvezen podatek. Površina izracunana iz koordinat, zaokrožena na m2.	False	False
POSTOPEK_ID	Identifikacijska številka postopka uvoza izvirnega podatka.	False	False
GEOM	Geometrija.	False	False
DATUM_SYS	Datum zadnje spremembe zapisa.	False	False

2.2.59 ZAPRTI_GOZDOVI_H

Polje	Opis	NotNull	PK
ZAPRTI_GOZD_H_ID	Enolicni identifikator v zgodovini.	True	False
ZAPRTI_GOZD_ID	Enolicni identifikator v veljavnem stanju.	True	False
PARCELA_ID	Referenca na parcelo.	False	False
POVRSINA	Obvezen podatek. Površina izracunana iz koordinat, zaokrožena na m2.	False	False
GEOM	Geometrija.	False	False
POSTOPEK_ID_OD	ID postopka v graficnem delu, ki je vzpostavil veljavnost zapisa.	True	False
POSTOPEK_ID_DO	ID postopka v graficnem delu, ki je zakljucil veljavnost zapisa.	True	False
DATUM_OD	Datum zacetka veljavnosti zapisa.	True	False
DATUM_DO	Datum zakljucka veljavnosti zapisa.	True	False
DATUM_SYS	Datum izvedene spremembe v zgodovino.	True	False



REPUBLIKA SLOVENIJA
MINISTRSTVO ZA OKOLJE IN PROSTOR
GEODETSKA UPRAVA REPUBLIKE SLOVENIJE



EVROPSKA UNIJA
EVROPSKI SKLAD ZA
REGIONALNI RAZVOJ
NALOŽBA V VAŠO PRIHODNOST

2.3 NEP_OPOZ

2.3.1 OPOZORILNI_SLOJ

Opozorilni sloj neskladij v prostoru s poudarkom na neevidentiranih in napacno evidentiranih stavbah.

Polje	Opis	NotNull	PK
OPOZORILNI_SLOJ_ID	Enolichni identifikator.	True	True
NACIN_DOLOCITVE_LOKACIJE	Nacin dolocitve lokacije (1 = točna, 2 = približno na parceli, ...).	False	False
VIR	Vrsta spremembe (stavba, del stavbe).	False	False
DT_VIRA	Datum zaznave.	False	False
POSTOPEK_ID	ID postopka v graficnem delu.	False	False
STATUS	Status spremembe (nova stavba, stavba v postopku evidentiranja, ni stavba).	False	False
OPOMBA	Opomba.	False	False
UPORABNIK	Uporabnik, ki je zadnji spremenil zapis.	False	False
DATUM_SYS	Datum in čas zadnje spremembe zapisa.	False	False
GEOM	Geometrija (točka).	False	False

2.3.2 PARCELE_BREZ_GRAFIKE

Podatki o parcelah brez grafike. To so parcele, ki do migracije podatkov ne bodo usklajene med atributnim in graficnim delom. Tabela se bo čistila preko postopkov, kjer se bodo ta neskladja urejala.

Polje	Opis	NotNull	PK
PARCELA_BREZ_GRAFIKE_ID	Enolichni identifikator.	True	True
SIFKO	Šifra katastrske občine. Obvezen podatek. Povezava na katastrske občine.	True	False
ST_PARCELE	Sestavljena številka parcele. Obvezen podatek.	True	False
DT_VPISA	Datum vpisa v seznam.	True	False
DT_IZBRISA	Datum izbrisa iz seznama.	False	False
UPORABNIK	Uporabnik, ki je zadnji spremenil zapis.	False	False
DATUM_SYS	Datum in čas zadnje spremembe zapisa.	False	False
POVRŠINA	Atributna površina parcele.	False	False

2.4 SIF

2.4.1 DATUMI_H

Šifrant višinskih datumov.

Polje	Opis	NotNull	PK
DATUM_H_ID	Enolicni identifikator.	True	True
SIFRA	Šifra.	True	False
NAZIV_SL	Naziv (v slovenščini).	True	False
OPIS_SL	Opis (v slovenščini).	False	False
NAZIV_EN	Naziv (v angleščini).	False	False
OPIS_EN	Opis (v angleščini).	False	False
NAZIV_IT	Naziv (v italijanščini).	False	False
OPIS_IT	Opis (v italijanščini).	False	False
NAZIV_HU	Naziv (v madžarščini).	False	False
OPIS_HU	Opis (v madžarščini).	False	False
OPOMBE	Opombe.	False	False
DATUM_OD	Datum zacetka veljavnosti zapisa.	False	False
DATUM_DO	Datum konca veljavnosti zapisa.	False	False
STATUS	Veljavnost zapisa: 1 = Aktiven, 0 = Neaktiven.	True	False
DATUM_SYS	Datum in cas zadnje spremembe zapisa.	True	False
UPORABNIK	Uporabnik, ki je zadnji spremenil zapis.	True	False
VIDNOST_JAVNO	Atribut viden javnosti (0-Ne, 1-Da)	True	False

2.4.2 FAZE_POSTOPKOV

Šifrant faz postopkov.

Polje	Opis	NotNull	PK
FAZA_POSTOPKA_ID	Enolicni identifikator.	True	True
SIFRA	Šifra.	True	False
NAZIV	Kratko ime	True	False
OPIS	Opis.	False	False
OPOMBE	Opombe.	False	False
DATUM_OD	Datum zacetka veljavnosti zapisa.	False	False
DATUM_DO	Datum konca veljavnosti zapisa.	False	False
STATUS	Veljavnost zapisa: 1 = Aktiven, 0 = Neaktiven.	True	False
DATUM_SYS	Datum in cas zadnje spremembe zapisa.	True	False
UPORABNIK	Uporabnik, ki je zadnji spremenil zapis.	True	False

2.4.3 GEO_DATUMI_EN

Šifrant geodetskih datumov (GDAT_EN).

Polje	Opis	NotNull	PK
GEO_DATUM_EN_ID	Enolicni identifikator.	True	True
SIFRA	Šifra.	True	False
NAZIV_SL	Naziv (v slovenščini).	True	False
OPIS_SL	Opis (v slovenščini).	False	False
NAZIV_EN	Naziv (v angleščini).	False	False
OPIS_EN	Opis (v angleščini).	False	False
NAZIV_IT	Naziv (v italijanščini).	False	False
OPIS_IT	Opis (v italijanščini).	False	False
NAZIV_HU	Naziv (v madžarščini).	False	False
OPIS_HU	Opis (v madžarščini).	False	False
OPOMBE	Opombe.	False	False
DATUM_OD	Datum zacetka veljavnosti zapisa.	False	False
DATUM_DO	Datum konca veljavnosti zapisa.	False	False
STATUS	Veljavnost zapisa: 1 = Aktiven, 0 = Neaktiven.	True	False

DATUM_SYS	Datum in čas zadnje spremembe zapisa.	True	False
UPORABNIK	Uporabnik, ki je zadnji spremenil zapis.	True	False
VIDNOST_JAVNO	Atribut viden javnosti (0-Ne, 1-Da)	True	False

2.4.4 KONTROLE

Šifrant vrst kontrol.

Polje	Opis	NotNull	PK
KONTROLA_ID	Enolčni identifikator.	True	True
SIFRA	Šifra.	True	False
NAZIV	Kratko ime	True	False
OPIS	Opis.	False	False
OPOMBE	Opombe.	False	False
PROCEDURA	Ime procedure, ki izvaja kontrolo.	False	False
DATUM_OD	Datum zacetka veljavnosti zapisa.	False	False
DATUM_DO	Datum konca veljavnosti zapisa.	False	False
STATUS	Veljavnost zapisa: 1 = Aktiven, 0 = Neaktiven.	True	False
DATUM_SYS	Datum in čas zadnje spremembe zapisa.	True	False
VRSTA_KONTROLE	Vrsta kontrole: 0 = validacija formata, 1 = validacija vsebine, 2 = kontrola starega stanja	False	False
UPORABNIK	Uporabnik, ki je zadnji spremenil zapis.	True	False

2.4.5 METADATA_SIFRANTI

Metapodatkovna tabela seznama šifrantov.

Polje	Opis	NotNull	PK
METADATA_SIFRANT_ID	Enolčni identifikator.	True	True
SIFRANT	Naziv šifranta (ime tabele).	True	False
VIDNOST_DISTRIBUCIJA	Vidnost šifranta na distribuciji (0 = ni vidno, 1 = vidno).	True	False
VSEBINSKI_SKRBNIK	Vsebinski skrbnik šifranta.	True	False
PRIPADNOST_SISTEMU	Naziv sistema h kateremu pripada šifrant.	True	False
OPIS_SL	Opis šifranta (v slovenščini).	True	False
OPIS_EN	Opis šifranta (v angleščini).	False	False
OPIS_IT	Opis šifranta (v italijanščini).	False	False
OPIS_HU	Opis šifranta (v madžarščini).	False	False
DT_VZPOSTAVITVE	Datum vzpostavitve šifranta.	True	False
DT_PRENEHANJA	Datum prenehanja uporabe šifranta.	False	False
OMOGOCENO_UREJANJE	Omogoceno urejanje šifranta (0 = ne, 1 = da).	True	False
TEMA	Pripadnost šifranta Inspire temi.	False	False
TEMA_URI	Inspire tema URI.	False	False
UPORABNIK	Uporabnik, ki je zadnji spremenil zapis.	True	False
DATUM_SYS	Datum in čas zadnje spremembe zapisa.	True	False

2.4.6 METODE_DOLOCITVE_POLOZAJA

Šifrant metod določitve položaja.

Polje	Opis	NotNull	PK
METODA_DOLOCITVE_POLOZAJA_ID	Enolčni identifikator.	True	True
SIFRA	Šifra.	True	False
NAZIV_SL	Naziv (v slovenščini).	True	False
OPIS_SL	Opis (v slovenščini).	False	False
NAZIV_EN	Naziv (v angleščini).	False	False
OPIS_EN	Opis (v angleščini).	False	False
NAZIV_IT	Naziv (v italijanščini).	False	False
OPIS_IT	Opis (v italijanščini).	False	False
NAZIV_HU	Naziv (v madžarščini).	False	False

OPIS_HU	Opis (v madžarščini).	False	False
OPOMBE	Opombe.	False	False
DATUM_OD	Datum zacetka veljavnosti zapisa.	False	False
DATUM_DO	Datum konca veljavnosti zapisa.	False	False
STATUS	Veljavnost zapisa: 1 = Aktiven, 0 = Neaktiven.	True	False
DATUM_SYS	Datum in cas zadnje spremembe zapisa.	True	False
UPORABNIK	Uporabnik, ki je zadnji spremenil zapis.	True	False
VIDNOST_JAVNO	Atribut viden javnosti (0-Ne, 1-Da)	True	False

2.4.7 METODE DOLOCITVE POVRŠINE

Šifrant metod določitve površine.

Polje	Opis	NotNull	PK
METODA_DOLOCITVE_POVRŠINE_ID	Enolčni identifikator.	True	True
SIFRA	Šifra.	True	False
NAZIV_SL	Naziv (v slovenščini).	True	False
OPIS_SL	Opis (v slovenščini).	False	False
NAZIV_EN	Naziv (v angleščini).	False	False
OPIS_EN	Opis (v angleščini).	False	False
NAZIV_IT	Naziv (v italijanščini).	False	False
OPIS_IT	Opis (v italijanščini).	False	False
NAZIV_HU	Naziv (v madžarščini).	False	False
OPIS_HU	Opis (v madžarščini).	False	False
OPOMBE	Opombe.	False	False
DATUM_OD	Datum zacetka veljavnosti zapisa.	False	False
DATUM_DO	Datum konca veljavnosti zapisa.	False	False
STATUS	Veljavnost zapisa: 1 = Aktiven, 0 = Neaktiven.	True	False
DATUM_SYS	Datum in cas zadnje spremembe zapisa.	True	False
UPORABNIK	Uporabnik, ki je zadnji spremenil zapis.	True	False
VIDNOST_JAVNO	Atribut viden javnosti (0-Ne, 1-Da)	True	False

2.4.8 METODE DOLOCITVE VISINE

Šifrant metod določitve višin.

Polje	Opis	NotNull	PK
METODA_DOLOCITVE_VISINE_ID	Enolčni identifikator.	True	True
SIFRA	Šifra.	True	False
NAZIV_SL	Naziv (v slovenščini).	True	False
OPIS_SL	Opis (v slovenščini).	False	False
NAZIV_EN	Naziv (v angleščini).	False	False
OPIS_EN	Opis (v angleščini).	False	False
NAZIV_IT	Naziv (v italijanščini).	False	False
OPIS_IT	Opis (v italijanščini).	False	False
NAZIV_HU	Naziv (v madžarščini).	False	False
OPIS_HU	Opis (v madžarščini).	False	False
OPOMBE	Opombe.	False	False
DATUM_OD	Datum zacetka veljavnosti zapisa.	False	False
DATUM_DO	Datum konca veljavnosti zapisa.	False	False
STATUS	Veljavnost zapisa: 1 = Aktiven, 0 = Neaktiven.	True	False
DATUM_SYS	Datum in cas zadnje spremembe zapisa.	True	False
UPORABNIK	Uporabnik, ki je zadnji spremenil zapis.	True	False
VIDNOST_JAVNO	Atribut viden javnosti (0-Ne, 1-Da)	True	False

2.4.9 MODELI_TR

Šifrant modelov transformacij.

Polje	Opis	NotNull	PK
MODEL_TR_ID	Enolčni identifikator.	True	True
SIFRA	Šifra.	True	False
NAZIV_SL	Naziv (v slovenščini).	True	False
OPIS_SL	Opis (v slovenščini).	False	False
NAZIV_EN	Naziv (v angleščini).	False	False
OPIS_EN	Opis (v angleščini).	False	False
NAZIV_IT	Naziv (v italijanščini).	False	False
OPIS_IT	Opis (v italijanščini).	False	False
NAZIV_HU	Naziv (v madžarščini).	False	False
OPIS_HU	Opis (v madžarščini).	False	False
OPOMBE	Opombe.	False	False
DATUM_OD	Datum zacetka veljavnosti zapisa.	False	False
DATUM_DO	Datum konca veljavnosti zapisa.	False	False
STATUS	Veljavnost zapisa: 1 = Aktiven, 0 = Neaktiven.	True	False
DATUM_SYS	Datum in čas zadnje spremembe zapisa.	True	False
UPORABNIK	Uporabnik, ki je zadnji spremenil zapis.	True	False
VIDNOST_JAVNO	Atribut viden javnosti (0-Ne, 1-Da)	True	False

2.4.10 NACINI_OZNACITVE_TOCK

Šifrant načinov oznacitve tock (V_MEJNIKA).

Polje	Opis	NotNull	PK
NACIN_OZNACITVE_TOCKE_ID	Enolčni identifikator.	True	True
SIFRA	Šifra.	True	False
NAZIV_SL	Naziv (v slovenščini).	True	False
OPIS_SL	Opis (v slovenščini).	False	False
NAZIV_EN	Naziv (v angleščini).	False	False
OPIS_EN	Opis (v angleščini).	False	False
NAZIV_IT	Naziv (v italijanščini).	False	False
OPIS_IT	Opis (v italijanščini).	False	False
NAZIV_HU	Naziv (v madžarščini).	False	False
OPIS_HU	Opis (v madžarščini).	False	False
OPOMBE	Opombe.	False	False
DATUM_OD	Datum zacetka veljavnosti zapisa.	False	False
DATUM_DO	Datum konca veljavnosti zapisa.	False	False
STATUS	Veljavnost zapisa: 1 = Aktiven, 0 = Neaktiven.	True	False
DATUM_SYS	Datum in čas zadnje spremembe zapisa.	True	False
UPORABNIK	Uporabnik, ki je zadnji spremenil zapis.	True	False
VIDNOST_JAVNO	Atribut viden javnosti (0-Ne, 1-Da)	True	False

2.4.11 NAMENI_IZVOZOV

Šifrant namenov izvozov.

Polje	Opis	NotNull	PK
NAMEN_IZVOZA_ID	Enolčni identifikator.	True	True
SIFRA	Šifra.	True	False
NAZIV_SL	Naziv (v slovenščini).	True	False
OPIS_SL	Opis (v slovenščini).	False	False
NAZIV_EN	Naziv (v angleščini).	False	False
OPIS_EN	Opis (v angleščini).	False	False
NAZIV_IT	Naziv (v italijanščini).	False	False
OPIS_IT	Opis (v italijanščini).	False	False
NAZIV_HU	Naziv (v madžarščini).	False	False
OPIS_HU	Opis (v madžarščini).	False	False
OPOMBE	Opombe.	False	False

DATUM_OD	Datum zacetka veljavnosti zapisa.	False	False
DATUM_DO	Datum konca veljavnosti zapisa.	False	False
STATUS	Veljavnost zapisa: 1 = Aktiven, 0 = Neaktiven.	True	False
DATUM_SYS	Datum in cas zadnje spremembe zapisa.	True	False
UPORABNIK	Uporabnik, ki je zadnji spremenil zapis.	True	False
VIDNOST_JAVNO	Atribut viden javnosti (0-Ne, 1-Da)	True	False

2.4.12 NATANCNOSTI_DOLOCITVE_POLOZAJA

Šifrant položajne natancnosti določitve koordinat.

Polje	Opis	NotNull	PK
NATANCNOST_DOL_POLOZAJA_ID	Enolicni identifikator.	True	True
SIFRA	Šifra.	True	False
NAZIV_SL	Naziv (v slovenščini).	True	False
OPIS_SL	Opis (v slovenščini).	False	False
NAZIV_EN	Naziv (v angleščini).	False	False
OPIS_EN	Opis (v angleščini).	False	False
NAZIV_IT	Naziv (v italijanščini).	False	False
OPIS_IT	Opis (v italijanščini).	False	False
NAZIV_HU	Naziv (v madžarščini).	False	False
OPIS_HU	Opis (v madžarščini).	False	False
OPOMBE	Opombe.	False	False
DATUM_OD	Datum zacetka veljavnosti zapisa.	False	False
DATUM_DO	Datum konca veljavnosti zapisa.	False	False
STATUS	Veljavnost zapisa: 1 = Aktiven, 0 = Neaktiven.	True	False
DATUM_SYS	Datum in cas zadnje spremembe zapisa.	True	False
UPORABNIK	Uporabnik, ki je zadnji spremenil zapis.	True	False
VIDNOST_JAVNO	Atribut viden javnosti (0-Ne, 1-Da)	True	False

2.4.13 NATANCNOSTI_DOLOCITVE_VISINE

Šifrant natancnosti določitve višin.

Polje	Opis	NotNull	PK
NATANCNOST_DOLOCITVE_VISINE_ID	Enolicni identifikator.	True	True
SIFRA	Šifra.	True	False
NAZIV_SL	Naziv (v slovenščini).	True	False
OPIS_SL	Opis (v slovenščini).	False	False
NAZIV_EN	Naziv (v angleščini).	False	False
OPIS_EN	Opis (v angleščini).	False	False
NAZIV_IT	Naziv (v italijanščini).	False	False
OPIS_IT	Opis (v italijanščini).	False	False
NAZIV_HU	Naziv (v madžarščini).	False	False
OPIS_HU	Opis (v madžarščini).	False	False
OPOMBE	Opombe.	False	False
DATUM_OD	Datum zacetka veljavnosti zapisa.	False	False
DATUM_DO	Datum konca veljavnosti zapisa.	False	False
STATUS	Veljavnost zapisa: 1 = Aktiven, 0 = Neaktiven.	True	False
DATUM_SYS	Datum in cas zadnje spremembe zapisa.	True	False
UPORABNIK	Uporabnik, ki je zadnji spremenil zapis.	True	False
VIDNOST_JAVNO	Atribut viden javnosti (0-Ne, 1-Da)	True	False

2.4.14 NOSILNE_KONSTRUKCIJE

Šifrant nosilnih konstrukcij.

Polje	Opis	NotNull	PK
-------	------	---------	----

NOSILNA_KONSTRUKCIJA_ID	Enolicni identifikator.	True	True
SIFRA	Šifra.	True	False
NAZIV_SL	Naziv (v slovenščini).	True	False
OPIS_SL	Opis (v slovenščini).	False	False
NAZIV_EN	Naziv (v angleščini).	False	False
OPIS_EN	Opis (v angleščini).	False	False
NAZIV_IT	Naziv (v italijanščini).	False	False
OPIS_IT	Opis (v italijanščini).	False	False
NAZIV_HU	Naziv (v madžarščini).	False	False
OPIS_HU	Opis (v madžarščini).	False	False
OPOMBE	Opombe.	False	False
DATUM_OD	Datum zacetka veljavnosti zapisa.	False	False
DATUM_DO	Datum konca veljavnosti zapisa.	False	False
STATUS	Veljavnost zapisa: 1 = Aktiven, 0 = Neaktiven.	True	False
DATUM_SYS	Datum in cas zadnje spremembe zapisa.	True	False
UPORABNIK	Uporabnik, ki je zadnji spremenil zapis.	True	False
VIDNOST_JAVNO	Atribut viden javnosti (0-Ne, 1-Da)	True	False

2.4.15 STATUSI_OPOZORILNEGA_SLOJA

Šifrant statusov opozorilnega sloja.

Polje	Opis	NotNull	PK
STATUS_OPOZORILNEGA_SLOJA_ID	Enolicni identifikator.	True	True
SIFRA	Šifra.	True	False
NAZIV_SL	Naziv (v slovenščini).	True	False
OPIS_SL	Opis (v slovenščini).	False	False
NAZIV_EN	Naziv (v angleščini).	False	False
OPIS_EN	Opis (v angleščini).	False	False
NAZIV_IT	Naziv (v italijanščini).	False	False
OPIS_IT	Opis (v italijanščini).	False	False
NAZIV_HU	Naziv (v madžarščini).	False	False
OPIS_HU	Opis (v madžarščini).	False	False
OPOMBE	Opombe.	False	False
DATUM_OD	Datum zacetka veljavnosti zapisa.	False	False
DATUM_DO	Datum konca veljavnosti zapisa.	False	False
STATUS	Veljavnost zapisa: 1 = Aktiven, 0 = Neaktiven.	True	False
DATUM_SYS	Datum in cas zadnje spremembe zapisa.	True	False
UPORABNIK	Uporabnik, ki je zadnji spremenil zapis.	True	False
VIDNOST_JAVNO	Atribut viden javnosti (0-Ne, 1-Da)	True	False

2.4.16 STATUSI_POSTOPKOV

Šifrant statusov postopkov.

Polje	Opis	NotNull	PK
STATUS_POSTOPKA_ID	Enolicni identifikator.	True	True
SIFRA	Šifra.	True	False
NAZIV_SL	Naziv (v slovenščini).	True	False
OPIS_SL	Opis (v slovenščini).	False	False
NAZIV_EN	Naziv (v angleščini).	False	False
OPIS_EN	Opis (v slovenščini).	False	False
NAZIV_IT	Naziv (v italijanščini).	False	False
OPIS_IT	Opis (v italijanščini).	False	False
NAZIV_HU	Naziv (v madžarščini).	False	False
OPIS_HU	Opis (v madžarščini).	False	False
OPOMBE	Opombe.	False	False
DATUM_OD	Datum zacetka veljavnosti zapisa.	False	False

DATUM_DO	Datum konca veljavnosti zapisa.	False	False
STATUS	Veljavnost zapisa: 1 = Aktiven, 2 = Neaktiven.	True	False
DATUM_SYS	Datum in cas zadnje spremembe zapisa.	True	False
UPORABNIK	Uporabnik, ki je zadni spremenil zapis.	True	False
VIDNOST_JAVNO	Atribut viden javnosti (0-Ne, 1-Da)	True	False

2.4.17 STATUSI_STAVBE_PARCELE

Šifrant statusov stavba-parcela.

Polje	Opis	NotNull	PK
STATUS_STAVBA_PARCELA_ID	Enolicni identifikator.	True	True
SIFRA	Šifra.	True	False
NAZIV_SL	Naziv (v slovenščini).	True	False
OPIS_SL	Opis (v slovenščini).	False	False
NAZIV_EN	Naziv (v angleščini).	False	False
OPIS_EN	Opis (v angleščini).	False	False
NAZIV_IT	Naziv (v italijanščini).	False	False
OPIS_IT	Opis (v italijanščini).	False	False
NAZIV_HU	Naziv (v madžarščini).	False	False
OPIS_HU	Opis (v madžarščini).	False	False
OPOMBE	Opombe.	False	False
DATUM_OD	Datum zacetka veljavnosti zapisa.	False	False
DATUM_DO	Datum konca veljavnosti zapisa.	False	False
STATUS	Veljavnost zapisa: 1 = Aktiven, 0 = Neaktiven.	True	False
DATUM_SYS	Datum in cas zadnje spremembe zapisa.	True	False
UPORABNIK	Uporabnik, ki je zadnji spremenil zapis.	True	False
VIDNOST_JAVNO	Atribut viden javnosti (0-Ne, 1-Da)	True	False

2.4.18 STATUSI_UPRAVLJAVCEV

Šifrant statusov upravljavcev.

Polje	Opis	NotNull	PK
STATUS_UPRAVLJAVCA_ID	Enolicni identifikator.	True	True
SIFRA	Šifra.	True	False
NAZIV_SL	Naziv (v slovenščini).	True	False
OPIS_SL	Opis (v slovenščini).	False	False
NAZIV_EN	Naziv (v angleščini).	False	False
OPIS_EN	Opis (v angleščini).	False	False
NAZIV_IT	Naziv (v italijanščini).	False	False
OPIS_IT	Opis (v italijanščini).	False	False
NAZIV_HU	Naziv (v madžarščini).	False	False
OPIS_HU	Opis (v madžarščini).	False	False
OPOMBE	Opombe.	False	False
DATUM_OD	Datum zacetka veljavnosti zapisa.	False	False
DATUM_DO	Datum konca veljavnosti zapisa.	False	False
STATUS	Veljavnost zapisa: 1 = Aktiven, 0 = Neaktiven.	True	False
DATUM_SYS	Datum in cas zadnje spremembe zapisa.	True	False
UPORABNIK	Uporabnik, ki je zadnji spremenil zapis.	True	False
VIDNOST_JAVNO	Atribut viden javnosti (0-Ne, 1-Da)	True	False

2.4.19 STATUSI_UPRAVNIKOV

Šifrant statusov upravnikov.

Polje	Opis	NotNull	PK
STATUS_UPRAVNIKA_ID	Enolicni identifikator.	True	True
SIFRA	Šifra.	True	False
NAZIV_SL	Naziv (v slovenščini).	True	False

OPIS_SL	Opis (v slovenščini).	False	False
NAZIV_EN	Naziv (v angleščini).	False	False
OPIS_EN	Opis (v angleščini).	False	False
NAZIV_IT	Naziv (v italijanščini).	False	False
OPIS_IT	Opis (v italijanščini).	False	False
NAZIV_HU	Naziv (v madžarščini).	False	False
OPIS_HU	Opis (v madžarščini).	False	False
OPOMBE	Opombe.	False	False
DATUM_OD	Datum zacetka veljavnosti zapisa.	False	False
DATUM_DO	Datum konca veljavnosti zapisa.	False	False
STATUS	Veljavnost zapisa: 1 = Aktiven, 0 = Neaktiven.	True	False
DATUM_SYS	Datum in čas zadnje spremembe zapisa.	True	False
UPORABNIK	Uporabnik, ki je zadnji spremenil zapis.	True	False
VIDNOST_JAVNO	Atribut viden javnosti (0-Ne, 1-Da)	True	False

2.4.20 TIPI DALJIC

Šifrant tipov daljic.

Polje	Opis	NotNull	PK
TIP_DALJICE_ID	Enolčni identifikator.	True	True
SIFRA	Šifra.	True	False
NAZIV_SL	Naziv (v slovenščini).	True	False
OPIS_SL	Opis (v slovenščini).	False	False
NAZIV_EN	Naziv (v angleščini).	False	False
OPIS_EN	Opis (v angleščini).	False	False
NAZIV_IT	Naziv (v italijanščini).	False	False
OPIS_IT	Opis (v italijanščini).	False	False
NAZIV_HU	Naziv (v madžarščini).	False	False
OPIS_HU	Opis (v madžarščini).	False	False
OPOMBE	Opombe.	False	False
DATUM_OD	Datum zacetka veljavnosti zapisa.	False	False
DATUM_DO	Datum konca veljavnosti zapisa.	False	False
STATUS	Veljavnost zapisa: 1 = Aktiven, 0 = Neaktiven.	True	False
DATUM_SYS	Datum in čas zadnje spremembe zapisa.	True	False
UPORABNIK	Uporabnik, ki je zadnji spremenil zapis.	True	False
VIDNOST_JAVNO	Atribut viden javnosti (0-Ne, 1-Da)	True	False

2.4.21 TIPI KONTROL

Šifrant izvajanja in rezultatov kontrol.

Polje	Opis	NotNull	PK
KONTROLA_ID	ID kontrole.	False	False
FAZA_POSTOPKA_ID	ID faze postopka.	False	False
UPORABNIK_OBJEKT_SIFRA	Šifra objekta v RPAS.	False	False
TIP_KONTROLE	Tip kontrole (0=se ne izvaja, 1=opozorilo, 2=obvezna).	True	False

2.4.22 TIPI LASTNIKOV

Šifrant tipov lastnikov.

Polje	Opis	NotNull	PK
TIP_LASTNIKA_ID	Enolčni identifikator.	True	True
SIFRA	Šifra.	True	False
NAZIV_SL	Naziv (v slovenščini).	True	False
OPIS_SL	Opis (v slovenščini).	False	False
NAZIV_EN	Naziv (v angleščini).	False	False
OPIS_EN	Opis (v angleščini).	False	False
NAZIV_IT	Naziv (v italijanščini).	False	False

OPIS_IT	Opis (v italijanščini).	False	False
NAZIV_HU	Naziv (v madžarščini).	False	False
OPIS_HU	Opis (v madžarščini).	False	False
OPOMBE	Opombe.	False	False
DATUM_OD	Datum zacetka veljavnosti zapisa.	False	False
DATUM_DO	Datum konca veljavnosti zapisa.	False	False
STATUS	Veljavnost zapisa: 1 = Aktiven, 0 = Neaktiven.	True	False
DATUM_SYS	Datum in cas zadnje spremembe zapisa.	True	False
UPORABNIK	Uporabnik, ki je zadnji spremenil zapis.	True	False
VIDNOST_JAVNO	Atribut viden javnosti (0-Ne, 1-Da)	True	False

2.4.23 TIPI_NEPREMICNIN

Šifrant tipov nepremicnin.

Polje	Opis	NotNull	PK
TIP_NEPREMICNINE_ID	Enolichni identifikator.	True	True
SIFRA	Šifra.	True	False
NAZIV_SL	Naziv (v slovenščini).	True	False
OPIS_SL	Opis (v slovenščini).	False	False
NAZIV_EN	Naziv (v angleščini).	False	False
OPIS_EN	Opis (v angleščini).	False	False
NAZIV_IT	Naziv (v italijanščini).	False	False
OPIS_IT	Opis (v italijanščini).	False	False
NAZIV_HU	Naziv (v madžarščini).	False	False
OPIS_HU	Opis (v madžarščini).	False	False
OPOMBE	Opombe.	False	False
DATUM_OD	Datum zacetka veljavnosti zapisa.	False	False
DATUM_DO	Datum konca veljavnosti zapisa.	False	False
STATUS	Veljavnost zapisa: 1 = Aktiven, 0 = Neaktiven.	True	False
DATUM_SYS	Datum in cas zadnje spremembe zapisa.	True	False
UPORABNIK	Uporabnik, ki je zadnji spremenil zapis.	True	False
VIDNOST_JAVNO	Atribut viden javnosti (0-Ne, 1-Da)	True	False

2.4.24 TIPI_STAVB

Šifrant tipov stavb.

Polje	Opis	NotNull	PK
TIP_STAVBE_ID	Enolichni identifikator.	True	True
SIFRA	Šifra.	True	False
NAZIV_SL	Naziv (v slovenščini).	True	False
OPIS_SL	Opis (v slovenščini).	False	False
NAZIV_EN	Naziv (v angleščini).	False	False
OPIS_EN	Opis (v angleščini).	False	False
NAZIV_IT	Naziv (v italijanščini).	False	False
OPIS_IT	Opis (v italijanščini).	False	False
NAZIV_HU	Naziv (v madžarščini).	False	False
OPIS_HU	Opis (v madžarščini).	False	False
OPOMBE	Opombe.	False	False
DATUM_OD	Datum zacetka veljavnosti zapisa.	False	False
DATUM_DO	Datum konca veljavnosti zapisa.	False	False
STATUS	Veljavnost zapisa: 1 = Aktiven, 0 = Neaktiven.	True	False
DATUM_SYS	Datum in cas zadnje spremembe zapisa.	True	False
UPORABNIK	Uporabnik, ki je zadnji spremenil zapis.	True	False
VIDNOST_JAVNO	Atribut viden javnosti (0-Ne, 1-Da)	True	False

2.4.25 TIPI_TOCK

Šifrant tipov tock.

Polje	Opis	NotNull	PK
TIP_TOCKE_ID	Enolčni identifikator.	True	True
SIFRA	Šifra.	True	False
NAZIV_SL	Naziv (v slovenščini).	True	False
OPIS_SL	Opis (v slovenščini).	False	False
NAZIV_EN	Naziv (v angleščini).	False	False
OPIS_EN	Opis (v angleščini).	False	False
NAZIV_IT	Naziv (v italijanščini).	False	False
OPIS_IT	Opis (v italijanščini).	False	False
NAZIV_HU	Naziv (v madžarščini).	False	False
OPIS_HU	Opis (v madžarščini).	False	False
OPOMBE	Opombe.	False	False
DATUM_OD	Datum zacetka veljavnosti zapisa.	False	False
DATUM_DO	Datum konca veljavnosti zapisa.	False	False
STATUS	Veljavnost zapisa: 1 = Aktiven, 0 = Neaktiven.	True	False
DATUM_SYS	Datum in cas zadnje spremembe zapisa.	True	False
UPORABNIK	Uporabnik, ki je zadnji spremenil zapis.	True	False
VIDNOST_JAVNO	Atribut viden javnosti (0-Ne, 1-Da)	True	False

2.4.26 UPRAVNI_STATUSI

Šifrant upravnih statusov.

Polje	Opis	NotNull	PK
UPRAVNI_STATUS_ID	Enolčni identifikator.	True	True
SIFRA	Šifra.	True	False
NAZIV_SL	Naziv (v slovenščini).	True	False
OPIS_SL	Opis (v slovenščini).	False	False
NAZIV_EN	Naziv (v angleščini).	False	False
OPIS_EN	Opis (v angleščini).	False	False
NAZIV_IT	Naziv (v italijanščini).	False	False
OPIS_IT	Opis (v italijanščini).	False	False
NAZIV_HU	Naziv (v madžarščini).	False	False
OPIS_HU	Opis (v madžarščini).	False	False
OPOMBE	Opombe.	False	False
DATUM_OD	Datum zacetka veljavnosti zapisa.	False	False
DATUM_DO	Datum konca veljavnosti zapisa.	False	False
STATUS	Veljavnost zapisa: 1 = Aktiven, 0 = Neaktiven.	True	False
DATUM_SYS	Datum in cas zadnje spremembe zapisa.	True	False
UPORABNIK	Uporabnik, ki je zadnji spremenil zapis.	True	False
VIDNOST_JAVNO	Atribut viden javnosti (0-Ne, 1-Da)	True	False

2.4.27 VIRI_DEJANSKIH_RAB

Šifrant virov dejanskih rab zemljišč.

Polje	Opis	NotNull	PK
VIR_DEJANSKE_RABE_ID	Enolčni identifikator.	True	True
SIFRA	Šifra.	True	False
NAZIV_SL	Naziv (v slovenščini).	True	False
OPIS_SL	Opis (v slovenščini).	False	False
NAZIV_EN	Naziv (v angleščini).	False	False
OPIS_EN	Opis (v angleščini).	False	False
NAZIV_IT	Naziv (v italijanščini).	False	False
OPIS_IT	Opis (v italijanščini).	False	False
NAZIV_HU	Naziv (v madžarščini).	False	False
OPIS_HU	Opis (v madžarščini).	False	False
OPOMBE	Opombe.	False	False

DATUM_OD	Datum zacetka veljavnosti zapisa.	False	False
DATUM_DO	Datum konca veljavnosti zapisa.	False	False
STATUS	Veljavnost zapisa: 1 = Aktiven, 0 = Neaktiven.	True	False
DATUM_SYS	Datum in cas zadnje spremembe zapisa.	True	False
UPORABNIK	Uporabnik, ki je zadnji spremenil zapis.	True	False
VIDNOST_JAVNO	Atribut viden javnosti (0-Ne, 1-Da)	True	False

2.4.28 VIRI NAMENSKIH RAB

Šifrant virov namenskih rab.

Polje	Opis	NotNull	PK
VIR_NAMENSKE_RABE_ID	Enolicni identifikator.	True	True
SIFRA	Šifra.	True	False
NAZIV_SL	Naziv (v slovenščini).	True	False
OPIS_SL	Opis (v slovenščini).	False	False
NAZIV_EN	Naziv (v angleščini).	False	False
OPIS_EN	Opis (v angleščini).	False	False
NAZIV_IT	Naziv (v italijanščini).	False	False
OPIS_IT	Opis (v italijanščini).	False	False
NAZIV_HU	Naziv (v madžarščini).	False	False
OPIS_HU	Opis (v madžarščini).	False	False
OPOMBE	Opombe.	False	False
DATUM_OD	Datum zacetka veljavnosti zapisa.	False	False
DATUM_DO	Datum konca veljavnosti zapisa.	False	False
STATUS	Veljavnost zapisa: 1 = Aktiven, 0 = Neaktiven.	True	False
DATUM_SYS	Datum in cas zadnje spremembe zapisa.	True	False
UPORABNIK	Uporabnik, ki je zadnji spremenil zapis.	True	False
VIDNOST_JAVNO	Atribut viden javnosti (0-Ne, 1-Da)	True	False

2.4.29 VIRI OPOZORILNEGA SLOJA

Šifrant virov opozorilnega sloja.

Polje	Opis	NotNull	PK
VIR_OPOZORILNEGA_SLOJA_ID	Enolicni identifikator.	True	True
SIFRA	Šifra.	True	False
NAZIV_SL	Naziv (v slovenščini).	True	False
OPIS_SL	Opis (v slovenščini).	False	False
NAZIV_EN	Naziv (v angleščini).	False	False
OPIS_EN	Opis (v angleščini).	False	False
NAZIV_IT	Naziv (v italijanščini).	False	False
OPIS_IT	Opis (v italijanščini).	False	False
NAZIV_HU	Naziv (v madžarščini).	False	False
OPIS_HU	Opis (v madžarščini).	False	False
OPOMBE	Opombe.	False	False
DATUM_OD	Datum zacetka veljavnosti zapisa.	False	False
DATUM_DO	Datum konca veljavnosti zapisa.	False	False
STATUS	Veljavnost zapisa: 1 = Aktiven, 0 = Neaktiven.	True	False
DATUM_SYS	Datum in cas zadnje spremembe zapisa.	True	False
UPORABNIK	Uporabnik, ki je zadnji spremenil zapis.	True	False
VIDNOST_JAVNO	Atribut viden javnosti (0-Ne, 1-Da)	True	False

2.4.30 VIRI POSEBNIH REŽIMOV

Šifrant virov posebnih režimov.

Polje	Opis	NotNull	PK
VIR_POSEBNEGA_REZIMA_ID	Enolicni identifikator.	True	True
SIFRA	Šifra.	True	False

NAZIV_SL	Naziv (v slovenščini).	True	False
OPIS_SL	Opis (v slovenščini).	False	False
NAZIV_EN	Naziv (v angleščini).	False	False
OPIS_EN	Opis (v angleščini).	False	False
NAZIV_IT	Naziv (v italijanščini).	False	False
OPIS_IT	Opis (v italijanščini).	False	False
NAZIV_HU	Naziv (v madžarščini).	False	False
OPIS_HU	Opis (v madžarščini).	False	False
OPOMBE	Opombe.	False	False
DATUM_OD	Datum zacetka veljavnosti zapisa.	False	False
DATUM_DO	Datum konca veljavnosti zapisa.	False	False
STATUS	Veljavnost zapisa: 1 = Aktiven, 0 = Neaktiven.	True	False
DATUM_SYS	Datum in čas zadnje spremembe zapisa.	True	False
UPORABNIK	Uporabnik, ki je zadnji spremenil zapis.	True	False
VIDNOST_JAVNO	Atribut viden javnosti (0-Ne, 1-Da)	True	False

2.4.31 VRSTE DEJANSKE RABE

Šifrant dejanskih rab zemljišč.

Polje	Opis	NotNull	PK
VRSTA_DEJANSKE_RABE_ID	Enolčni identifikator.	True	True
SIFRA	Šifra.	True	False
OPOMBE	Opombe.	False	False
DATUM_OD	Datum zacetka veljavnosti zapisa.	False	False
DATUM_DO	Datum konca veljavnosti zapisa.	False	False
STATUS	Veljavnost zapisa: 1 = Aktiven, 0 = Neaktiven.	True	False
NAZIV_SL	Naziv (v slovenščini).	True	False
OPIS_SL	Opis (v slovenščini).	False	False
NAZIV_EN	Naziv (v angleščini).	False	False
OPIS_EN	Opis (v angleščini).	False	False
NAZIV_IT	Naziv (v italijanščini).	False	False
OPIS_IT	Opis (v italijanščini).	False	False
NAZIV_HU	Naziv (v madžarščini).	False	False
OPIS_HU	Opis (v madžarščini).	False	False
DATUM_SYS	Datum in čas zadnje spremembe zapisa.	True	False
UPORABNIK	Uporabnik, ki je zadnji spremenil zapis.	True	False
VIDNOST_JAVNO	Atribut viden javnosti (0-Ne, 1-Da)	True	False

2.4.32 VRSTE DEJANSKIH RAB DEL ST

Šifrant vrst dejanskih rab delov stavbe.

Polje	Opis	NotNull	PK
VRSTA_DEJANSKE_RABE_DEL_S T_ID	Enolčni identifikator.	True	True
SIFRA	Šifra.	True	False
NAZIV_SL	Naziv (v slovenščini).	True	False
OPIS_SL	Opis (v slovenščini).	False	False
NAZIV_EN	Naziv (v angleščini).	False	False
OPIS_EN	Opis (v angleščini).	False	False
NAZIV_IT	Naziv (v italijanščini).	False	False
OPIS_IT	Opis (v italijanščini).	False	False
NAZIV_HU	Naziv (v madžarščini).	False	False
OPIS_HU	Opis (v madžarščini).	False	False
OPOMBE	Opombe.	False	False
DATUM_OD	Datum zacetka veljavnosti zapisa.	False	False
DATUM_DO	Datum konca veljavnosti zapisa.	False	False
STATUS	Veljavnost zapisa: 1 = Aktiven, 0 = Neaktiven.	True	False

DATUM_SYS	Datum in čas zadnje spremembe zapisa.	True	False
UPORABNIK	Uporabnik, ki je zadnji spremenil zapis.	True	False
VIDNOST_JAVNO	Atribut viden javnosti (0-Ne, 1-Da)	True	False

2.4.33 VRSTE GRADBENIH PARCEL

Šifrant vrst gradbenih parcel.

Polje	Opis	NotNull	PK
VRSTA_GRADBENE_PARCELE_ID	Enolčni identifikator.	True	True
SIFRA	Šifra.	True	False
NAZIV_SL	Naziv (v slovenščini).	True	False
OPIS_SL	Opis (v slovenščini).	False	False
NAZIV_EN	Naziv (v angleščini).	False	False
OPIS_EN	Opis (v angleščini).	False	False
NAZIV_IT	Naziv (v italijanščini).	False	False
OPIS_IT	Opis (v italijanščini).	False	False
NAZIV_HU	Naziv (v madžarščini).	False	False
OPIS_HU	Opis (v madžarščini).	False	False
OPOMBE	Opombe.	False	False
DATUM_OD	Datum začetka veljavnosti zapisa.	False	False
DATUM_DO	Datum konca veljavnosti zapisa.	False	False
STATUS	Veljavnost zapisa: 1 = Aktiven, 0 = Neaktiven.	True	False
DATUM_SYS	Datum in čas zadnje spremembe zapisa.	True	False
UPORABNIK	Uporabnik, ki je zadnji spremenil zapis.	True	False
VIDNOST_JAVNO	Atribut viden javnosti (0-Ne, 1-Da)	True	False

2.4.34 VRSTE NAMENSKE RABE

Šifrant namenskih rab.

Polje	Opis	NotNull	PK
VRSTA_NAMENSKE_RABE_ID	Enolčni identifikator.	True	True
SIFRA	Šifra.	True	False
NAZIV_SL	Naziv (v slovenščini).	True	False
OPIS_SL	Opis (v slovenščini).	False	False
NAZIV_EN	Naziv (v angleščini).	False	False
OPIS_EN	Opis (v angleščini).	False	False
NAZIV_IT	Naziv (v italijanščini).	False	False
OPIS_IT	Opis (v italijanščini).	False	False
NAZIV_HU	Naziv (v madžarščini).	False	False
OPIS_HU	Opis (v madžarščini).	False	False
OPOMBE	Opombe.	False	False
DATUM_OD	Datum začetka veljavnosti zapisa.	False	False
DATUM_DO	Datum konca veljavnosti zapisa.	False	False
STATUS	Veljavnost zapisa: 1 = Aktiven, 0 = Neaktiven.	True	False
DATUM_SYS	Datum in čas zadnje spremembe zapisa.	True	False
UPORABNIK	Uporabnik, ki je zadnji spremenil zapis.	True	False
VIDNOST_JAVNO	Atribut viden javnosti (0-Ne, 1-Da)	True	False

2.4.35 VRSTE OMEJITEV

Šifrant vrst omejitev sprememb na parcelah.

Polje	Opis	NotNull	PK
VRSTA_OMEJITVE_ID	Enolčni identifikator.	True	True
SIFRA	Šifra.	True	False
NAZIV_SL	Naziv (v slovenščini).	True	False
OPIS_SL	Opis (v slovenščini).	False	False

NAZIV_EN	Naziv (v angleščini).	False	False
OPIS_EN	Opis (v angleščini).	False	False
NAZIV_IT	Naziv (v italijanščini).	False	False
OPIS_IT	Opis (v italijanščini).	False	False
NAZIV_HU	Naziv (v madžarščini).	False	False
OPIS_HU	Opis (v madžarščini).	False	False
OPOMBE	Opombe.	False	False
DATUM_OD	Datum zacetka veljavnosti zapisa.	False	False
DATUM_DO	Datum konca veljavnosti zapisa.	False	False
STATUS	Veljavnost zapisa: 1 = Aktiven, 0 = Neaktiven.	True	False
DATUM_SYS	Datum in cas zadnje spremembe zapisa.	True	False
UPORABNIK	Uporabnik, ki je zadnji spremenil zapis.	True	False
VIDNOST_JAVNO	Atribut viden javnosti (0-Ne, 1-Da)	True	False

2.4.36 VRSTE_PLOMB

Šifrant vrste plomb.

Polje	Opis	NotNull	PK
VRSTA_PLOMBE_ID	Enolčni identifikator.	True	True
SIFRA	Šifra.	True	False
NAZIV_SL	Naziv (v slovenščini).	True	False
OPIS_SL	Opis (v slovenščini).	False	False
NAZIV_EN	Naziv (v slovenščini).	False	False
OPIS_EN	Opis (v angleščini).	False	False
NAZIV_IT	Naziv (v italijanščini).	False	False
OPIS_IT	Opis (v italijanščini).	False	False
NAZIV_HU	Naziv (v madžarščini).	False	False
OPIS_HU	Opis (v madžarščini).	False	False
OPOMBE	Opombe.	False	False
DATUM_OD	Datum zacetka veljavnosti zapisa.	False	False
DATUM_DO	Datum konca veljavnosti zapisa.	False	False
STATUS	Veljavnost zapisa: 1 = Aktiven, 0 = Neaktiven.	True	False
DATUM_SYS	Datum in cas zadnje spremembe zapisa.	True	False
UPORABNIK	Uporabnik, ki je zadnji spremenil zapis.	True	False
VIDNOST_JAVNO	Atribut viden javnosti (0-Ne, 1-Da)	True	False

2.4.37 VRSTE_POSEBNIH_REZIMOV

Šifrant vrst posebnih režimov.

Polje	Opis	NotNull	PK
VRSTA_POSEBNEGA_REZIMA_ID	Enolčni identifikator.	True	True
SIFRA	Šifra.	True	False
NAZIV_SL	Naziv (v slovenščini).	True	False
OPIS_SL	Opis (v slovenščini).	False	False
NAZIV_EN	Naziv (v angleščini).	False	False
OPIS_EN	Opis (v angleščini).	False	False
NAZIV_IT	Naziv (v italijanščini).	False	False
OPIS_IT	Opis (v italijanščini).	False	False
NAZIV_HU	Naziv (v madžarščini).	False	False
OPIS_HU	Opis (v madžarščini).	False	False
OPOMBE	Opombe.	False	False
DATUM_OD	Datum zacetka veljavnosti zapisa.	False	False
DATUM_DO	Datum konca veljavnosti zapisa.	False	False
STATUS	Veljavnost zapisa: 1 = Aktiven, 0 = Neaktiven.	True	False
DATUM_SYS	Datum in cas zadnje spremembe zapisa.	True	False
UPORABNIK	Uporabnik, ki je zadnji spremenil zapis.	True	False

VIDNOST_JAVNO	Atribut viden javnosti (0-Ne, 1-Da)	True	False
---------------	-------------------------------------	------	-------

2.4.38 VRSTE_POSTOPKOV

Šifrant vrste postopkov.

Polje	Opis	NotNull	PK
VRSTA_POSTOPKA_ID	Enolicni identifikator.	True	True
SIFRA	Šifra.	True	False
NAZIV_SL	Naziv (v slovenščini).	True	False
OPIS_SL	Opis (v slovenščini).	False	False
NAZIV_EN	Naziv (v angleščini).	False	False
OPIS_EN	Opis (v angleščini).	False	False
NAZIV_IT	Naziv (v italijanščini).	False	False
OPIS_IT	Opis (v italijanščini).	False	False
NAZIV_HU	Naziv (v madžarščini).	False	False
OPIS_HU	Opis (v madžarščini).	False	False
OPOMBE	Opombe.	False	False
DATUM_OD	Datum zacetka veljavnosti zapisa.	False	False
DATUM_DO	Datum konca veljavnosti zapisa.	False	False
STATUS	Veljavnost zapisa: 1 = Aktiven, 0 = Neaktiven.	True	False
DATUM_SYS	Datum in čas zadnje spremembe zapisa.	True	False
UPORABNIK	Uporabnik, ki je zadnji spremenil zapis.	True	False
VIDNOST_JAVNO	Atribut viden javnosti (0-Ne, 1-Da)	True	False

2.4.39 VRSTE_PROSTOROV

Šifrant vrst prostorov v delu stavbe.

Polje	Opis	NotNull	PK
VRSTA_PROSTORA_ID	Enolicni identifikator.	True	True
SIFRA	Šifra.	True	False
NAZIV_SL	Naziv (v slovenščini).	True	False
OPIS_SL	Opis (v slovenščini).	False	False
NAZIV_EN	Naziv (v angleščini).	False	False
OPIS_EN	Opis (v angleščini).	False	False
NAZIV_IT	Naziv (v italijanščini).	False	False
OPIS_IT	Opis (v italijanščini).	False	False
NAZIV_HU	Naziv (v madžarščini).	False	False
OPIS_HU	Opis (v madžarščini).	False	False
OPOMBE	Opombe.	False	False
DATUM_OD	Datum zacetka veljavnosti zapisa.	False	False
DATUM_DO	Datum konca veljavnosti zapisa.	False	False
STATUS	Veljavnost zapisa: 1 = Aktiven, 0 = Neaktiven.	True	False
DATUM_SYS	Datum in čas zadnje spremembe zapisa.	True	False
UPORABNIK	Uporabnik, ki je zadnji spremenil zapis.	True	False
VIDNOST_JAVNO	Atribut viden javnosti (0-Ne, 1-Da)	True	False

2.4.40 VRSTE_STAVBA_PARCELA

Šifrant vrst povezav stavba-parcela.

Polje	Opis	NotNull	PK
VRSTA_STAVBA_PARCELA_ID	Enolicni identifikator.	True	True
SIFRA	Šifra.	True	False
NAZIV_SL	Naziv (v slovenščini).	True	False
OPIS_SL	Opis (v slovenščini).	False	False
NAZIV_EN	Naziv (v angleščini).	False	False
OPIS_EN	Opis (v angleščini).	False	False
NAZIV_IT	Naziv (v italijanščini).	False	False

OPIS_IT	Opis (v italijanščini).	False	False
NAZIV_HU	Naziv (v madžarščini).	False	False
OPIS_HU	Opis (v madžarščini).	False	False
OPOMBE	Opombe.	False	False
DATUM_OD	Datum zacetka veljavnosti zapisa.	False	False
DATUM_DO	Datum konca veljavnosti zapisa.	False	False
STATUS	Veljavnost zapisa: 1 = Aktiven, 0 = Neaktiven.	True	False
DATUM_SYS	Datum in cas zadnje spremembe zapisa.	True	False
UPORABNIK	Uporabnik, ki je zadnji spremenil zapis.	True	False
VIDNOST_JAVNO	Atribut viden javnosti (0-Ne, 1-Da)	True	False

2.4.41 VRSTE STVARNO PRAVNIH PRAVIC

Šifrant vrst stvarno pravnih pravic.

Polje	Opis	NotNull	PK
VRSTA_STVARNO_PRAVNE_PRAVIC_ID	Enolčni identifikator.	True	True
SIFRA	Šifra.	True	False
NAZIV_SL	Naziv (v slovenščini).	True	False
OPIS_SL	Opis (v slovenščini).	False	False
NAZIV_EN	Naziv (v angleščini).	False	False
OPIS_EN	Opis (v angleščini).	False	False
NAZIV_IT	Naziv (v italijanščini).	False	False
OPIS_IT	Opis (v italijanščini).	False	False
NAZIV_HU	Naziv (v madžarščini).	False	False
OPIS_HU	Opis (v madžarščini).	False	False
OPOMBE	Opombe.	False	False
DATUM_OD	Datum zacetka veljavnosti zapisa.	False	False
DATUM_DO	Datum konca veljavnosti zapisa.	False	False
STATUS	Veljavnost zapisa: 1 = Aktiven, 0 = Neaktiven.	True	False
DATUM_SYS	Datum in cas zadnje spremembe zapisa.	True	False
UPORABNIK	Uporabnik, ki je zadnji spremenil zapis.	True	False
VIDNOST_JAVNO	Atribut viden javnosti (0-Ne, 1-Da)	True	False

2.4.42 VRSTE UPRAVLJAVCEV

Šifrant vrst upravljavcev.

Polje	Opis	NotNull	PK
VRSTA_UPRAVLJAVCA_ID	Enolčni identifikator.	True	True
SIFRA	Šifra.	True	False
NAZIV_SL	Naziv (v slovenščini).	True	False
OPIS_SL	Opis (v slovenščini).	False	False
NAZIV_EN	Naziv (v angleščini).	False	False
OPIS_EN	Opis (v angleščini).	False	False
NAZIV_IT	Naziv (v italijanščini).	False	False
OPIS_IT	Opis (v italijanščini).	False	False
NAZIV_HU	Naziv (v madžarščini).	False	False
OPIS_HU	Opis (v madžarščini).	False	False
OPOMBE	Opombe.	False	False
DATUM_OD	Datum zacetka veljavnosti zapisa.	False	False
DATUM_DO	Datum konca veljavnosti zapisa.	False	False
STATUS	Veljavnost zapisa: 1 = Aktiven, 0 = Neaktiven.	True	False
DATUM_SYS	Datum in cas zadnje spremembe zapisa.	True	False
UPORABNIK	Uporabnik, ki je zadnji spremenil zapis.	True	False
VIDNOST_JAVNO	Atribut viden javnosti (0-Ne, 1-Da)	True	False

2.4.43 VR_POST_X_KONTROLE

Križna tabela med vrstami postopkov in kontrolami

Polje	Opis	NotNull	PK
VR_POST_X_KONTROLA_ID	Enolicni identifikator.	True	True
VRSTA_POSTOPKA_ID	Povezava na vrsto postopka	True	False
KONTROLA_ID	Povezava na kontrolo	True	False
ZAP_ST	Zaporedna številka kontrole znotraj postopka	False	False
DATUM_SYS	Datum in čas zadnje spremembe zapisa.	False	False
UPORABNIK	Uporabnik, ki je zadnji spremenil zapis.	True	False